PORTRAIT SOCIOÉCONOMIQUE ET TERRITORIAL

SAINT-STANISLAS-DE-KOSTKA

Saint-Stanislas-de-Kostka

MRC de BEAUHARNOIS-SALABERRY
Municipalité Régionale de Comté

MOT DU PRÉFET DE LA MRC

À toutes les municipalités,
Chers lecteurs,

Alors que nous bénéficions des avantages reliés à l'accessibilité accrue de notre région maintenant ramifiée à l'autoroute 30, la MRC de Beauharnois-Salaberry ne pouvait trouver meilleur moment pour produire les portraits socioéconomiques et territoriaux de ses municipalités.

À l'heure où nous ferons assurément l'objet d'une plus grande source d'intérêt auprès des gens de l'extérieur, le moment est propice de nous doter d'outils identitaires et de promotion, afin de nous affirmer davantage comme région et de prendre position comme collectivité sur l'échiquier économique du Québec.

C'est dans cette perspective que ce portrait socioéconomique et territorial de la municipalité a été préparé. Ce véritable ouvrage de référence, qui sera d'ailleurs révisé annuellement, se révélera non seulement utile à quiconque s'intéresse ou souhaite en connaître davantage au sujet de Saint-Stanislas-de-Kostka, mais il aura tout autant le mérite de présenter encore de façon plus complète la municipalité auprès des citoyens qui y résident !

Comme vous serez à même de l'apprécier à sa lecture, ce profil dresse un portrait plutôt complet et exhaustif de la réalité municipale en 2013. À preuve, le document, notamment accessible sur le site Internet municipal et celui de la MRC, couvre des facettes aussi variées que la démographie, le territoire, la dynamique immobilière, l'identité et l'appartenance (pour les municipalités rurales), la vie économique et les infrastructures (pour les agglomérations urbaines) ainsi qu'une section s'intéressant aux partenaires régionaux.

La MRC de Beauharnois-Salaberry est d'autant plus heureuse de rendre accessibles ces profils, tant municipaux que régional (MRC), qu'ils colligent pour la première fois et en un seul et même document une foule de données informatives et statistiques qui étaient auparavant uniquement accessibles qu'auprès de sources éparses et diverses.

Que la personne qui consultera ce profil soit un citoyen, un élu, un décideur, une personne d'affaires ou encore un investisseur, il y trouvera sans nul doute des renseignements qui lui seront fort utiles.

Yves Daoust
Préfet
MRC de Beauharnois-Salaberry

MRC de BEAUHARNOIS-SALABERRY
Municipalité Régionale de Comté

MOT DE LA MAIRESSE

Bonjour à toutes et à tous,

Notre municipalité se réjouit de vous offrir son « Portrait socioéconomique et territorial », à l'heure où notre collectivité vibre au contexte des vents favorables que nous apporte notamment la proximité de la voie de communication et de transport rapide qu'est l'autoroute 30.

Déjà, l'appel à la quiétude de la ruralité et à la qualité de vie se fait sentir, au point où l'administration municipale a jugé opportun de présenter aux travailleurs et aux jeunes familles d'ici et d'ailleurs une nouvelle offre domiciliaire qu'est le Domaine des Brises, tout à côté du lac Saint-François.

D'une capacité de 120 unités d'occupation, ce secteur riverain présente tous les avantages liés aux plaisirs récréatifs et aux joies du nautisme. La municipalité propose d'ailleurs un programme avantageux de réduction de taxes foncières pour tout acquéreur d'une nouvelle propriété sur son territoire.

Notre communauté est également engagée dans un vaste processus de revitalisation de son noyau villageois et de sa trame riveraine en termes de mobiliers urbains, de voies cyclables et piétonnières, ainsi que de parcs et d'équipements publics. Saint-Stanislas-de-Kostka vit donc au rythme du changement et de la nouveauté afin de mieux répondre aux défis d'aujourd'hui et de demain.

À l'aide de ce « Portrait socioéconomique et territorial », vous serez à même d'apprécier les caractéristiques démographiques et territoriales de la municipalité et d'évaluer l'ensemble des avantages d'y résider, que ce soit en termes d'offre domiciliaire, de services, d'activité économique, etc.

Devenir Staniçois ou Staniçoise, c'est opter pour un milieu de vie où vous aurez rendez-vous avec d'aussi précieuses valeurs que l'accueil, la fierté, la courtoisie, le sentiment d'appartenance et l'ouverture à la modernité.

Bienvenue chez nous !

Caroline Huot,
Mairesse

Saint-Stanislas-de-Kostka

TABLE DES MATIÈRES

PRÉSENTATION DE LA MUNICIPALITÉ

Introduction 5
Distance des grandes villes 5
Carte 6

DÉMOGRAPHIE

Principaux constats 9
Population totale et évolution 10
Groupes d'âge 12
Situation des jeunes 14
Situation des aînés 15
Scolarité 16
Ménages 18
Familles 20
Taux d'activité et chômage 21

TERRITOIRE

Principaux constats 25
Caractéristiques, étendue et superficie 25
Zonage 26
Réseau de transport 28
Mode de transport au travail 29

DYNAMIQUE IMMOBILIÈRE

Principaux constats 31
Construction et logement 31
Coût moyen du loyer 32
Richesse foncière uniformisée 32
Développement résidentiel 33

IDENTITÉ ET APPARTENANCE

Identité et évolution du territoire 37
Services municipaux 38
Santé et services sociaux 39
Communautaires 39
Éducation 40
Centre de la petite enfance 41
Transports 41
Postes Canada 42
Institution financière 42
Câblodistribution, téléphonie et Internet 42
Culture 43
Sports et loisirs 43
Tourisme 44
Carte patrimoine et gourmandises 45

DYNAMIQUE ÉCONOMIQUE

Bottin des entreprises 47

PARTENAIRES RÉGIONAUX

CLD Beauharnois-Salaberry 50
Tourisme Suroît 51

INTRODUCTION

Ce document fait partie d'une série de portraits produits par la Municipalité régionale de comté (MRC) de Beauharnois-Salaberry pour les sept municipalités qui la constituent. Nous souhaitons, par la publication des portraits de nos municipalités, présenter non seulement les particularités de leur territoire, mais aussi les gens qui contribuent à leur vitalité économique et sociale.

Dans l'élaboration de ce document, seules les sources d'information qui permettaient d'obtenir les données les plus fiables et les plus à jour ont été retenues.

PRÉSENTATION DE LA MUNICIPALITÉ

PRÉSENTATION DE LA MUNICIPALITÉ

SAINT-STANISLAS-DE-KOSTKA

À la fois localisée en Montérégie et à l'extrémité sud-ouest de la MRC de Beauharnois-Salaberry, la municipalité de Saint-Stanislas-de-Kostka est située immédiatement au sud de la ville de Salaberry-de-Valleyfield, lui en étant séparée par le canal de Beauharnois.

Depuis le parachèvement de l'autoroute 30, l'accessibilité routière de la municipalité s'est grandement accrue, alors qu'on peut dorénavant s'y rendre en une vingtaine de minutes seulement à partir, par exemple, de Vaudreuil-Dorion et de Châteauguay.

De caractère principalement rural et marquée par le dynamisme de ses entreprises agricoles et acéricoles, la municipalité de Saint-Stanislas-de-Kostka se caractérise en saison estivale par l'effervescence d'un secteur riverain situé sur les rives du lac Saint-François, très convoité pour la pratique des sports de voile et les plaisirs du nautisme. La proximité du lac a d'ailleurs favorisé le développement d'un important secteur domiciliaire à Baie-des-Brises. La Municipalité offre actuellement un programme de réduction des taxes foncières pour toutes les nouvelles propriétés construites sur son territoire.

Le noyau villageois n'est pas en reste, alors que s'est implanté récemment un centre socioculturel à la fois moderne et multifonctionnel, où se tient une variété d'activités liées aux goûts et aux intérêts des citoyens.

Que dire également de la proximité d'accès à une magnifique piste cyclable de 65 kilomètres en bordure du canal de Beauharnois, dont 10 % du réseau se situent sur le territoire de la municipalité. Voilà qui constitue assurément un attrait additionnel à cette charmante municipalité.

DISTANCE DES GRANDES VILLES

MUNICIPALITÉ VOISINE	DISTANCE	VILLE CENTRE	DISTANCE
Salaberry-de-Valleyfield	10 km	Beauharnois	28 km
Sainte-Barbe	7 km	Châteauguay	36 km
Saint-Louis-de-Gonzague	12 km	Huntingdon	14 km
Godmanchester	10 km	Montréal (centre-ville)	67 km
Ormstown	14 km	Vaudreuil-Dorion	34 km

PRÉSENTATION DU TERRITOIRE MUNICIPAL

CARTE DU TERRITOIRE DE SAINT-STANISLAS-DE-KOSTKA

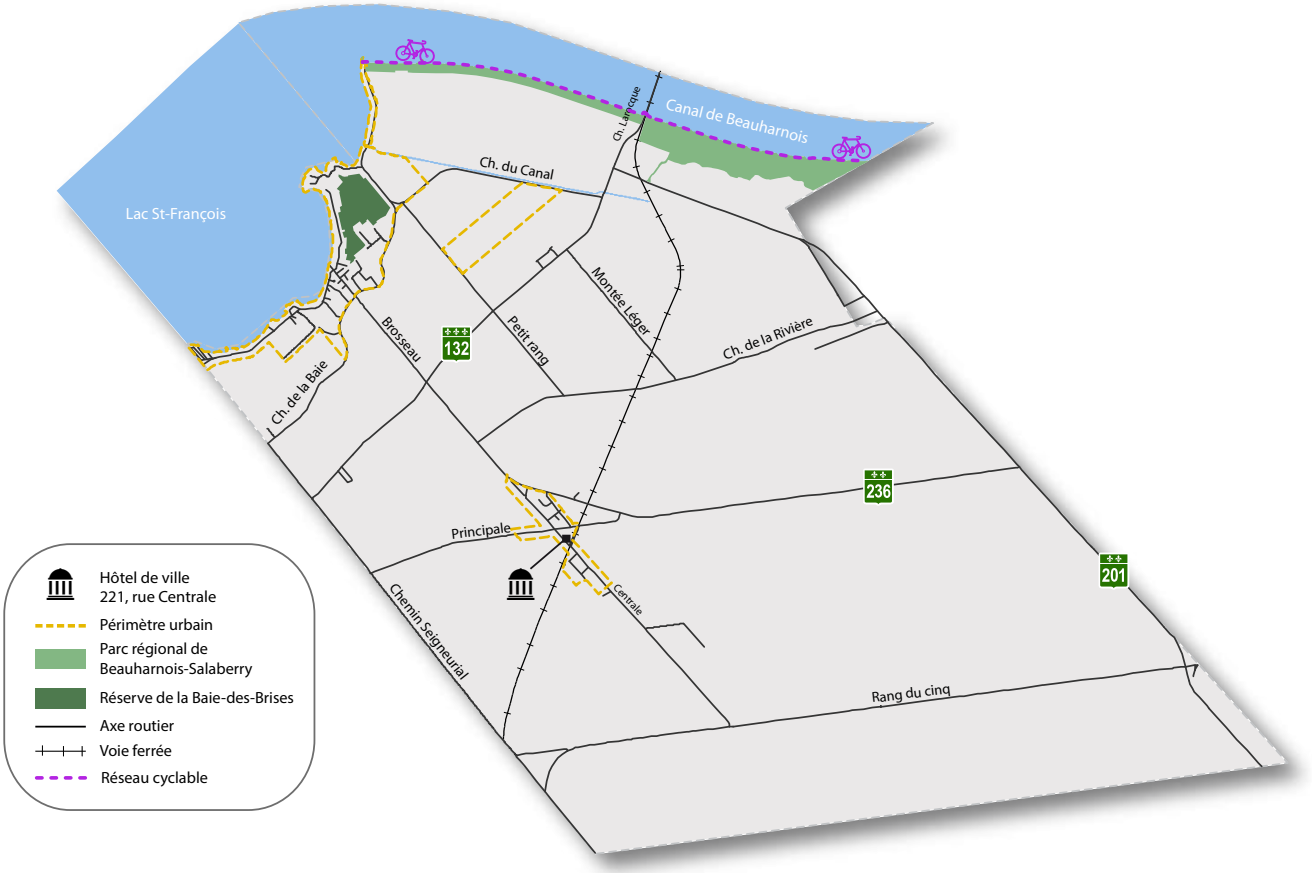

PRÉSENTATION DU TERRITOIRE MUNICIPAL

DÉMOGRAPHIE



DÉMOGRAPHIE

À NOTER

Veuillez prendre note que les données découlant de l'Enquête nationale auprès des ménages (ENM) de 2011 ne sont pas disponibles pour Saint-Stanislas-de-Kostka, le nombre de réponses au questionnaire du dernier recensement ayant été trop faible. Certaines statistiques contenues dans le présent portrait proviennent donc du recensement de 2006.

La section démographie offre une série d'informations statistiques sur la population de Saint-Stanislas-de-Kostka.

DÉMOGRAPHIE
Principaux constats

> Les habitants de Saint-Stanislas-de-Kostka sont parmi les mieux nantis de la MRC. Ils ont des revenus plus élevés et la valeur de leurs résidences est supérieure à la moyenne.

> Le niveau d'éducation à Saint-Stanislas-de-Kostka est sensiblement le même que dans l'ensemble de la MRC. À cet effet, 22 % de la population possède un diplôme de niveau collégial ou supérieur.

> La population de la municipalité de Saint-Stanislas-de-Kostka a chuté de 6,9 % entre 2006 et 2011. L'émergence récente d'un nouveau secteur domiciliaire devrait cependant permettre d'améliorer ce constat.

> Pendant cette même période, soit de 2006 à 2011, l'âge médian de la population staniçoise a enregistré sa plus forte hausse, pour atteindre 46,9 ans. Cette réalité démographique peut en partie s'expliquer par la conversion progressive du statut de résidents saisonniers en résidents permanents, particulièrement chez les jeunes retraités du secteur riverain qui transforment leurs chalets en maisons permanentes.

DÉMOGRAPHIE

POPULATION

La municipalité de Saint-Stanislas-de-Kostka comptait 1 553 personnes en 2011 comparativement à 1 630 en 2001. Cela représente une baisse de 4,7 %. Le tableau suivant présente l'évolution de la population dans les munipalités de la MRC depuis 1981.

Population des municipalités de la MRC de Beauharnois-Salaberry entre 1981 et 2011

	1981	1986	1991	1996	2001	2006	2011
Beauharnois	10 926	10 696	11 172	11 530	11 464	11 918	12 011
Saint-Étienne-de-Beauharnois	813	771	811	800	774	774	806
Saint-Louis-de-Gonzague	1 378	1 387	1 413	1 380	1 357	1 404	1 389
Sainte-Martine	3 517	3 485	3 593	3 680	3 740	4 237	4 966
SAINT-STANISLAS-DE-KOSTKA	1 426	1 455	1 590	1 640	1 630	1 668	1 553
Saint-Urbain-Premier	1 160	1 151	1 145	1 180	1 144	1 129	1 148
Salaberry-de-Valleyfield	39 491	38 797	40 061	39 560	39 028	39 672	40 077
MRC	**58 711**	**57 742**	**59 785**	**59 770**	**59 137**	**60 802**	**61 950**

Sources : Recensements 2001, 2006 et 2011, Statistique Canada
Schéma d'aménagement révisé de la MRC de Beauharnois-Salaberry, 2000

En 2011, les habitants de Saint-Stanislas-de-Kostka représentaient 2,5 % de la population totale de la MRC, une baisse de 0,3 % depuis le sommet atteint en 2001.

Part de la population de Saint-Stanislas-de-Kostka dans la MRC

	1981	1991	2001	2011	2014*
SAINT-STANISLAS-DE-KOSTKA	1 426	1 590	1 630	1 553	1 685
MRC	58 711	59 785	59 137	61 950	68 645
Part	2,4 %	2,7 %	2,8 %	2,5 %	2,5 %

*Sources : * Perspectives de population des municipalités du Québec, 2009-2024. ISQ*
Recensements 2001 et 2011, Statistique Canada
Schéma d'aménagement révisé de la MRC de Beauharnois-Salaberry, 2000

Évolution de la population

Après avoir connu une croissance de 14,3 % de sa population entre 1981 et 2001, la municipalité de Saint-Stanislas-de-Kostka a vu la taille de sa population réduite de 6,9 % depuis 2006. Malgré cette baisse, d'après les perspectives de la population des municipalités du Québec, le nombre d'habitants devrait croître au cours des prochaines années pour atteindre 1 685 habitants en 2024, comme le montre le graphique suivant.

Évolution de la population de Saint-Stanislas-de-Kostka depuis 1981

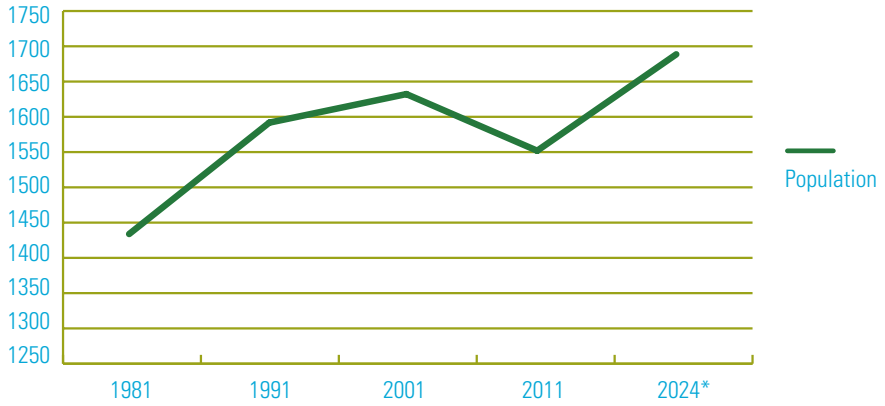

*Source : * Perspectives de population des municipalités du Québec, 2009-2024, ISQ*
Recensements 2001, 2006 et 2011, Statistique Canada
Schéma d'aménagement révisé de la MRC de Beauharnois-Salaberry, 2000

DÉMOGRAPHIE

Âge médian
L'âge médian à Saint-Stanislas-de-Kostka en 2011 était de 46,9 ans, comparativement à 46,1 ans pour la MRC de Beauharnois-Salaberry. Entre 2006 et 2011, l'âge médian a progressé de 3,3 ans à Saint-Stanislas-de-Kostka, une augmentation supérieure à celle de 2,2 ans enregistrée dans la MRC.

Classes d'âge
À Saint-Stanislas-de-Kostka, en 2011, la classe des 15-64 ans comptait 1 115 personnes, ce qui représentait 71,9 % de la population de la municipalité. La même année, les 270 personnes âgées (65 ans et plus) représentaient une proportion de 17,4 % de la population, soit significativement moins que les 19,8 % de la MRC.

Âge médian
L'âge médian est l'âge « x » tel qu'il divise une population en deux groupes d'effectifs égaux, l'un composé uniquement des individus d'âge supérieur à « x », l'autre des individus d'âge inférieur à « x ».

Population de Saint-Stanislas-de-Kostka en 2011 par classe d'âge

	2001	2011	2001	2011	2001	2011
Municipalité	0-14 ans	0-14 ans	15-64 ans	15-64 ans	65 ans et +	65 ans et +
Beauharnois	2 045	1 665	7 625	7 910	1 800	2 440
Saint-Étienne-de-Beauharnois	165	140	530	580	70	75
Saint-Louis-de-Gonzague	275	250	930	955	150	180
Sainte-Martine	765	855	2 475	3 405	500	710
SAINT-STANISLAS-DE-KOSTKA	310	205	1 125	1 090	185	270
Saint-Urbain-Premier	235	180	775	820	135	155
Salaberry-de-Valleyfield	6 350	5 180	26 235	26 465	6 440	8 435
MRC	10 145	8 485	39 720	41 210	9 275	12 260

Source : Recensements 2001 et 2011, Statistique Canada

Répartition de la population de Saint-Stanislas-de-Kostka en 2011 par classe d'âge

	0 - 14 ans	15 - 64 ans	65 ans et +	%
SAINT-STANISLAS-DE-KOSTKA	13,2 %	70,3 %	17,4 %	100,0 %
MRC	13,7 %	66,5 %	19,8 %	100,0 %
Québec	15,9 %	68,2 %	15,9 %	100,0 %

Source : Recensement 2011, Statistique Canada

Les graphiques suivants montrent la répartition de la population de Saint-Stanislas-de-Kostka et de la MRC selon les classes d'âge.

Population de Saint-Stanislas-de-Kostka en 2011 répartie par classe d'âge

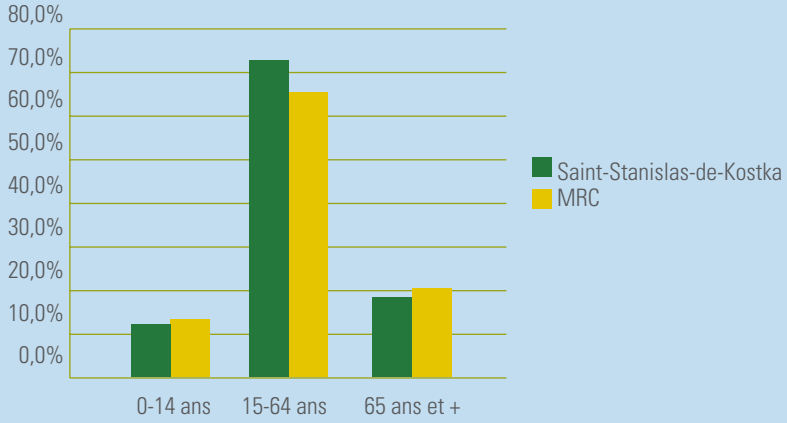

Source : Recensement 2011, Statistique Canada

Évolution du poids des classes d'âge dans la MRC de Beauharnois-Salaberry entre 2001 et 2011

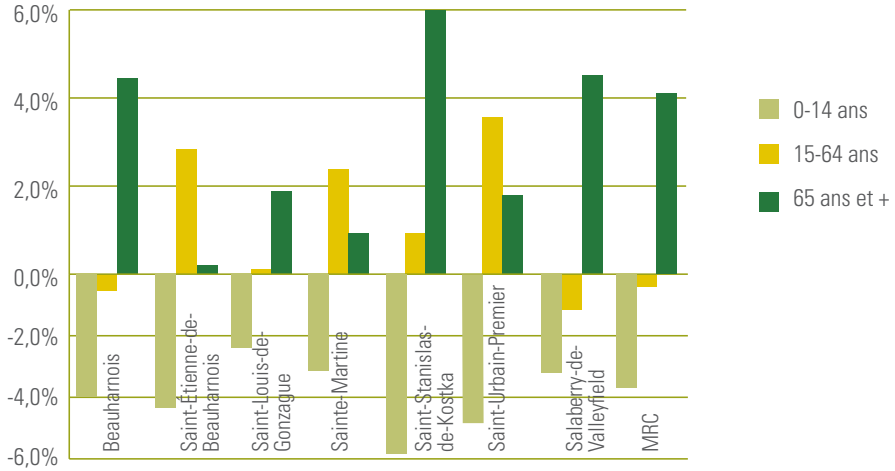

Source : Recensements 2001 et 2011, Statistique Canada

DÉMOGRAPHIE

Situation des jeunes

À Saint-Stanislas-de-Kostka, entre 2001 et 2011, la classe des 0-24 ans a connu des variations importantes. Elles furent cependant inégales comme le démontre le graphique ci-dessous, mais dans l'ensemble, les jeunes ont diminué en nombre. En effet, à l'instar de la MRC où cette classe de la population a chuté, passant de 17 610 à 16 220 personnes, à Saint-Stanislas-de-Kostka elle a diminué de 85 pour atteindre 410 personnes. Cela représente une baisse de 17,2 % comparativement à une baisse de 7,9 % dans la MRC.

La population des 0 à 14 ans a diminué de 33,9 %, mais celle des 15 à 24 ans a plutôt augmenté de 10,8 % entre 2001 et 2011. À l'instar de l'ensemble de la MRC, la part des jeunes a diminué durant cette période, passant de 30,4 % à 26,4 %. Cette proportion reste cependant légèrement supérieure à la moyenne régionale de 26,2 %.

Évolution du nombre de jeunes à Saint-Stanislas-de-Kostka entre 2001 et 2011

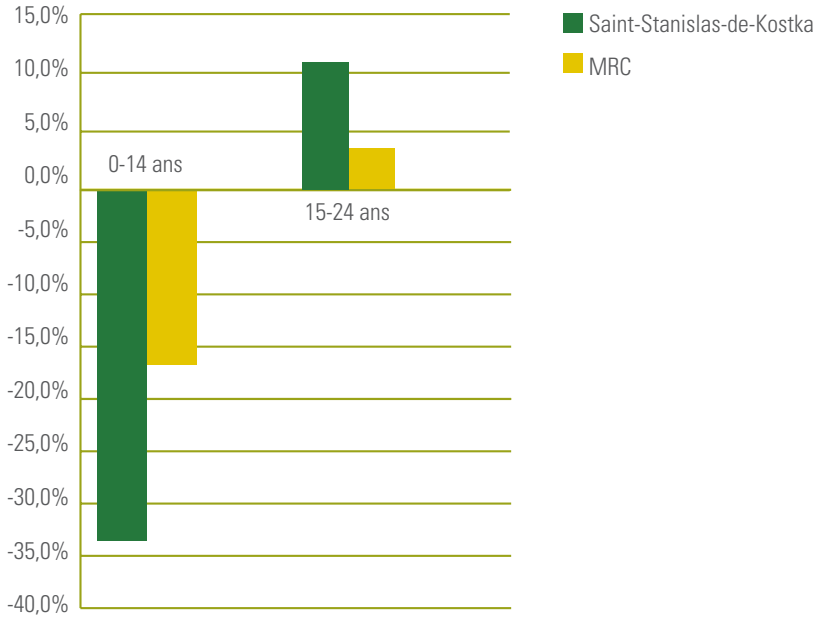

Source : Recensements 2001 et 2011, Statistique Canada

Situation des aînés

Le nombre d'aînés, soit la population des 65 ans et plus, a progressé de 45,9 % entre 2001 et 2011. Surtout, c'est la progression de 53,8 % des 75 ans et plus qui impressionne, celle-ci étant bien supérieure à celle de 34,1 % qu'a connue la MRC. Cette augmentation du nombre d'aînés entre 2001 et 2011 a entraîné une augmentation importante du poids de la classe des 65 ans et plus dans la population, passant de 11,4 % à 17,4 %.

Évolution du nombre d'aînés à Saint-Stanislas-de-Kostka entre 2001 et 2011

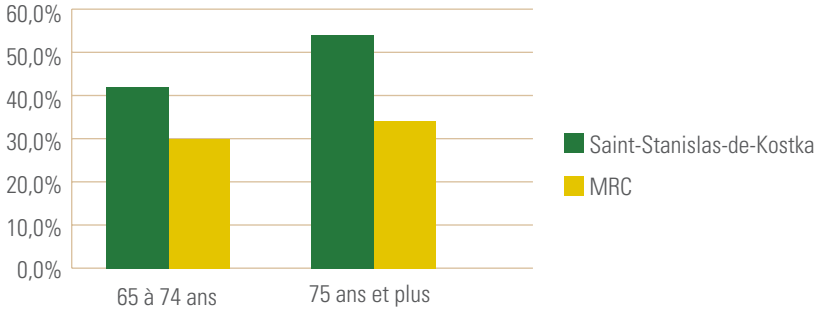

Source : Recensements 2001 et 2011, Statistique Canada

Constats

Sur le plan démographique, la municipalité de Saint-Stanislas-de-Kostka suit la tendance régionale. Sa population vieillit comme en témoigne la part accrue des personnes âgées et celle réduite des jeunes dans la municipalité. Cependant, contrairement à la MRC, la population de Saint-Stanislas-de-Kostka, qui avait progressé en nombre entre les années 1981 et 2006, a connu une baisse de 115 habitants entre 2006 et 2011.

NIVEAU DE SCOLARITÉ

Scolarité et diplomation

Selon les données du recensement de 2006, dans la MRC, près de trois personnes sur quatre possèdent un niveau de scolarité inférieur au niveau collégial. Par ailleurs, à peine 10 % de la population possède un diplôme universitaire. 78,1 % de la population municipale, comparativement à 74,6 % pour la MRC, possède un niveau d'études inférieur au collégial. (Voir tableaux ci-dessous).

Niveau de scolarité des 15 ans et plus à Saint-Stanislas-de-Kostka						
	Aucun	Secondaire	École de métiers	Collégial	Universitaire	Total 15 ans et +
SAINT-STANISLAS-DE-KOSTKA	460	350	275	200	105	1390
MRC	15 825	12 350	9 255	7 730	5 010	50 170
Québec	1 547 875	1 377 585	945 965	992 365	1 320 690	6 184 490

Source : Recensement 2006, Statistique Canada

Niveau de scolarité des 15 ans et plus à Saint-Stanislas-de-Kostka					
	Aucun	Secondaire	École de métiers	Collégial	Universitaire
SAINT-STANISLAS-DE-KOSTKA	33,1 %	25,2 %	19,8 %	14,4 %	7,6 %
MRC	31,5 %	24,6 %	18,4 %	15,4 %	10,0 %
Québec	25,0 %	22,3 %	15,3 %	16,0 %	21,4 %

Source : Recensement 2006, Statistique Canada

DÉMOGRAPHIE

Constats

La population de Saint-Stanislas-de-Kostka possède, de manière générale, un niveau d'éducation semblable à celui de la MRC, les deux tiers de la population possèdant un diplôme de niveau secondaire.

Niveau de scolarité de la municipalité de Saint-Stanislas-de-Kostka

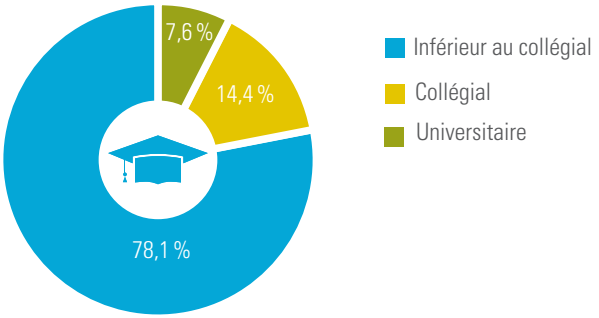

Source : Recensement 2006, Statistique Canada

Taux de diplomation de la municipalité de Saint-Stanislas-de-Kostka

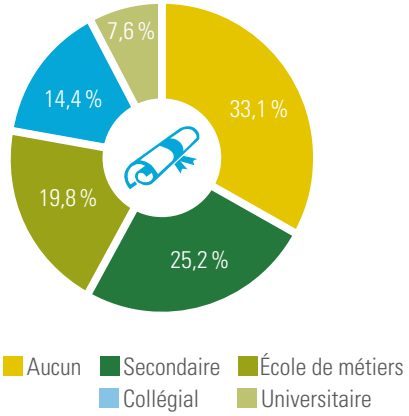

Source : Recensement 2006, Statistique Canada

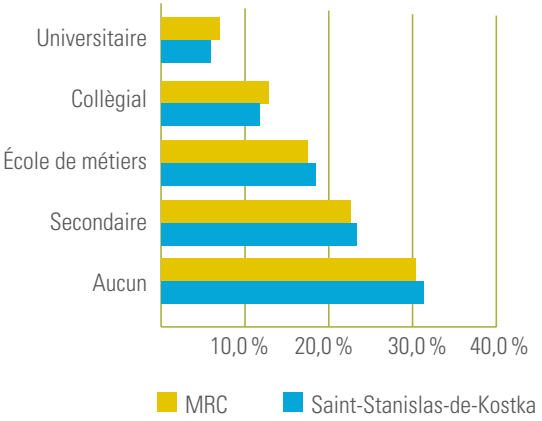

Source : Recensement 2006, Statistique Canada

DÉMOGRAPHIE

CARACTÉRISTIQUES DES MÉNAGES

Nombre et évolution des ménages

Les ménages sont de taille plus importante à Saint-Stanislas-de-Kostka. Avec 2,3 personnes en moyenne, les ménages de la municipalité sont légèrement plus importants que le ménage moyen de la MRC qui est constitué de 2,2 personnes.

Le nombre de ménages dans la municipalité a diminué de 0,8 % entre 2006 et 2011. Durant la même période, la population a quant à elle diminué de 6,9 %.

Nombre de ménages en 2011		
	Nombre	Habitants/ménage
SAINT-STANISLAS-DE-KOSTKA	655	2,3
MRC	27 645	2,2
Québec	3 395 340	2,3

Source : Recensement 2011, Statistique Canada

Évolution du nombre de ménages entre 2006 et 2011			
	Ménages 2006	Ménages 2011	% augmentation
SAINT-STANISLAS-DE-KOSTKA	660	655	-0,8 %
MRC	26 180	27 645	5,6 %

Source : Recensement 2011, Statistique Canada

Augmentation de la population entre 2006 et 2011			
	Population 2006	Population 2011	% augmentation
SAINT-STANISLAS-DE-KOSTKA	1 668	1 553	-6,9 %
MRC	60 802	61 950	1,9 %

Source : Recensements 2006 et 2011, Statistique Canada

Revenus des ménages

À Saint-Stanislas-de-Kostka, les revenus des ménages sont supérieurs à ceux de la MRC et du Québec, excluant ceux des individus. En 2006, le revenu médian des ménages de Saint-Stanislas-de-Kostka, après impôts, était de presque 5 000 $ supérieur à celui de la MRC, soit 43 414 $ comparativement à 38 388 $.

Revenu médian des ménages privés en 2006		
	Avant impôts	Après impôts
SAINT-STANISLAS-DE-KOSTKA	51 014 $	43 414 $
MRC	43 719 $	38 388 $
Québec	46 419 $	40 447 $

Source : Recensement 2006, Statistique Canada

Revenu médian des individus en 2006		
	Avant impôts	Après impôts
SAINT-STANISLAS-DE-KOSTKA	20 681 $	20 076 $
MRC	23 396 $	21 672 $
Québec	24 430 $	22 471 $

Source : Recensement 2006, Statistique Canada

DÉMOGRAPHIE

Situation des familles

À Saint-Stanislas-de-Kostka, un peu plus de la moitié des familles est composée d'un couple marié. Les familles monoparentales représentent quant à elles 13,3 % comparativement à 16,9 % pour la MRC.

Familles de Saint-Stanislas-de-Kostka en 2011					
	Marié	Union libre	Monoparentale Femme	Monoparentale Homme	Total
SAINT-STANISLAS-DE-KOSTKA	255	170	40	25	490
MRC	8 535	6 285	2 270	755	17 845

Source : Recensement 2011, Statistique Canada

Familles de Saint-Stanislas-de-Kostka en 2011 (pourcentage)				
	Marié	Union libre	Monoparentale Femme	Monoparentale Homme
SAINT-STANISLAS-DE-KOSTKA	52,0 %	34,7 %	8,2 %	5,1 %
MRC	47,8 %	35,2 %	12,7 %	4,2 %

Source : Recensement 2011, Statistique Canada

TAUX D'ACTIVITÉ ET CHÔMAGE

À Saint-Stanislas-de-Kostka en 2006, le taux d'activité de la population était de 63,3 % comparativement à 61,9 % pour la MRC. Le taux de chômage s'élevait à 9,1 % comparativement à 6,8 % pour la MRC.

Taux d'activité à Saint-Stanislas-de-Kostka en 2006			
	Pop. 15+	Pop. active	Taux %
SAINT-STANISLAS-DE-KOSTKA	1 390	880	63,3
MRC	51 555	30 885	61,6
Québec	6 293 620	4 015 200	64,9

Source : Recensement 2006, Statistique Canada

Taux de chômage à Saint-Stanislas-de-Kostka en 2006	
	%
SAINT-STANISLAS-DE-KOSTKA	9,1
MRC	6,8
Québec	7

Source : Recensement 2006, Statistique Canada

Taux d'activité
Le taux d'activité correspond au pourcentage des personnes âgées de 15 ans et plus qui étaient occupées ou au chômage pendant la semaine ayant précédé le 16 mai 2006, jour du recensement.

DÉMOGRAPHIE

Constats

- À Saint-Stanislas-de-Kostka, les ménages sont de plus grande taille et mieux nantis qu'ailleurs dans la MRC.
- Les proportions de typologies familiales à Saint-Stanislas-de-Kostka sont semblables à celles de la MRC, avec une proportion légèrement supérieure de couples mariés.
- En 2011, Saint-Stanislas-de-Kostka comptait 115 habitants de moins qu'en 2006. Malgré cette baisse, le nombre de ménages est resté plutôt stable.
- L'âge médian à Saint-Stanislas-de-Kostka a progressé de 3,3 ans entre 2006 et 2011, plus qu'ailleurs dans la MRC.
- La population âgée de 65 ans et plus a progressé de 45,9 % entre 2011 et 2014.

DÉMOGRAPHIE

TERRITOIRE

SYNTHÈSE DE L'INFORMATION ET PRINCIPAUX CONSTATS

Saint-Stanislas-de-Kostka est une municipalité principalement agricole, dont le territoire plat et la présence de conditions climatiques parmi les plus favorables au Québec y favorisent la grande culture. La municipalité est bordée par le canal de Beauharnois et le lac Saint-François.

Le périmètre urbain est divisé par 2 km séparant le noyau villageois du secteur résidentiel et de villégiature situé en bordure du lac Saint-François.

CARACTÉRISATION, ÉTENDUE ET SUPERFICIE

Localisée au sud-ouest dans la grande région montérégienne au sein de la MRC de Beauharnois-Salaberry, la municipalité de Saint-Stanislas-de-Kostka est située à environ 1 km au sud de la ville de Salaberry-de-Valleyfield, à l'extrémité ouest du territoire de l'entité régionale.

Traversée par la rivière Saint-Louis et bordée par le lac Saint-François au nord-est, la municipalité de Saint-Stanislas-de-Kostka est contiguë aux municipalités de Sainte-Barbe et de Godmanchester (MRC du Haut-Saint-Laurent) à l'ouest, d'Ormstown (MRC du Haut-St-Laurent) au sud, de Saint-Louis-de-Gonzague à l'est (MRC de Beauharnois-Salaberry) ainsi que de la ville de Salaberry-de-Valleyfield et du canal de Beauharnois au nord.

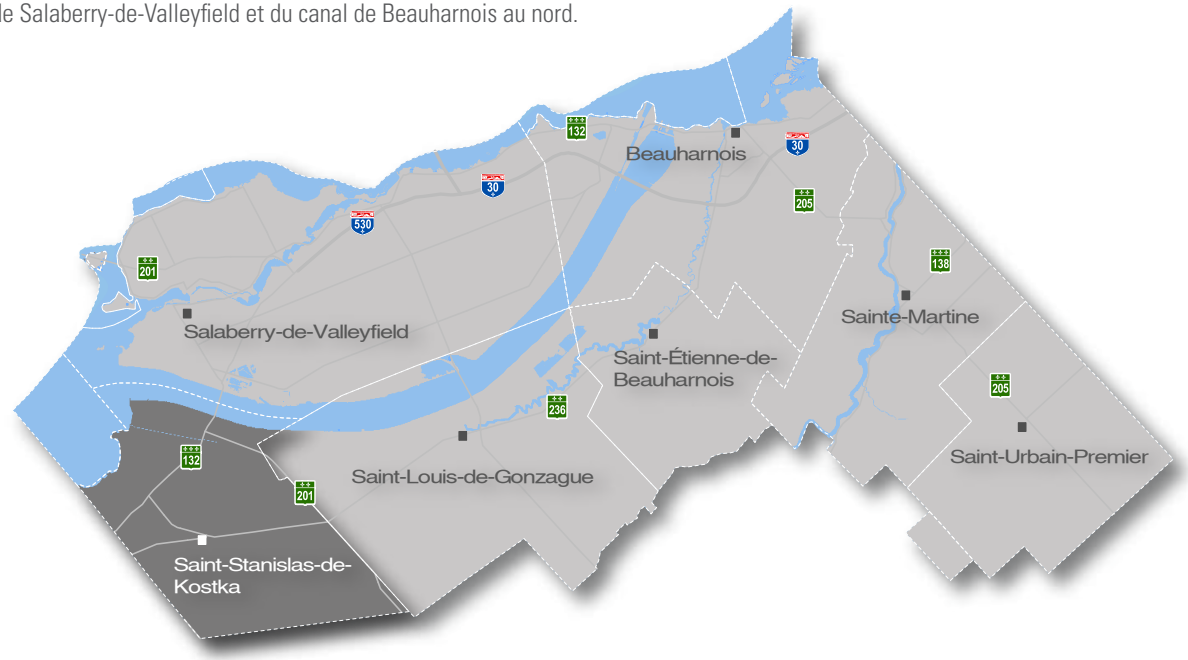

TERRITOIRE

CARACTÉRISATION, ÉTENDUE ET SUPERFICIE

Saint-Stanislas-de-Kostka

- Superficie : 57,59 km²
  Source : CPTAQ 2011.
- 12,3% du territoire de la MRC
- Zone agricole : 49,23 km² (85,5 %)
  Source : CPTAQ 2011
- Zone urbaine : 2,69 km² (4 %).
  Source : MRC 2012

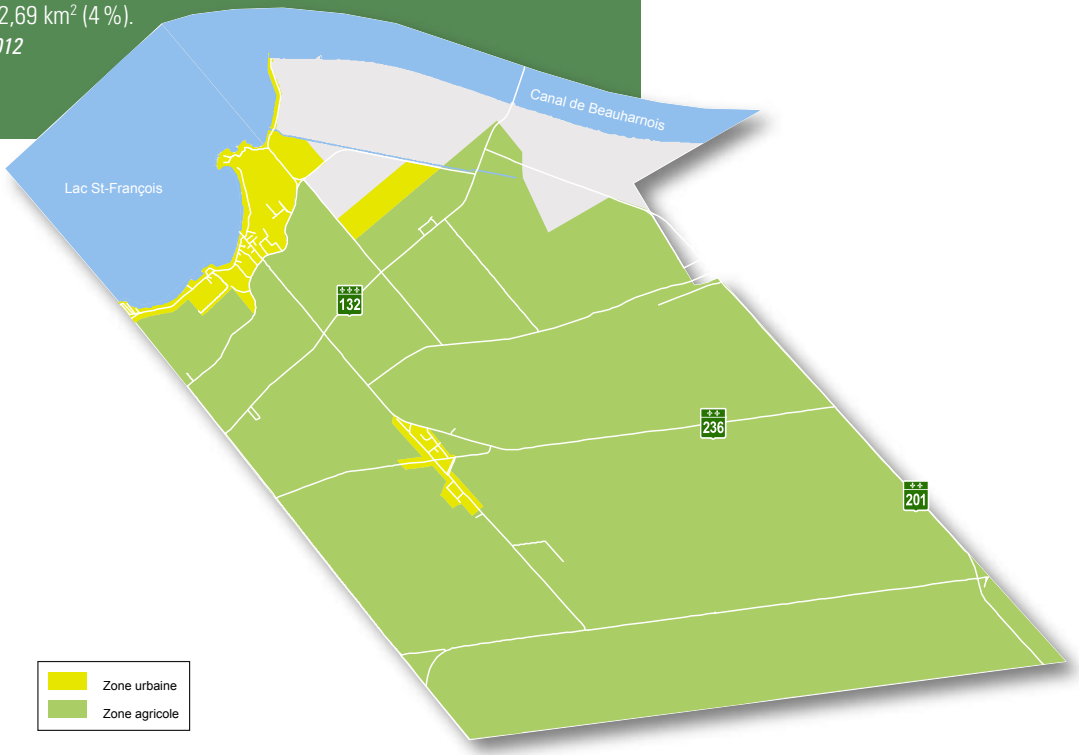

TERRITOIRE

RÉSEAU DE TRANSPORT (CYCLABLE, ROUTIER, FERROVIAIRE ET AÉRIEN)

La municipalité de Saint-Stanislas-de-Kostka est traversée par la route 132 qui relie Sainte-Barbe à l'ouest et Salaberry-de-Valleyfield au nord. La municipalité peut compter également sur la route 201 qui mène à Salaberry-de-Valleyfield et la route 236 qui conduit à Saint-Louis-de-Gonzague à l'est. La municipalité de Saint-Stanislas-de-Kostka est d'autant plus située à proximité des autoroutes 530 et 30.

Le réseau cyclable régional, qui s'étend le long du canal de Beauharnois, rejoint le périmètre urbain à l'extrémité nord du chemin du Canal. Par cet accès, il est possible de rejoindre la Route verte.

La municipalité de Saint-Stanislas-de-Kostka, dont son noyau villageois, est également traversée par le réseau ferroviaire de l'entreprise CSX.

L'aéroport de Salaberry-de-Valleyfield est situé à Saint-Stanislas-de-Kostka. Cet aéroport comporte six (6) hangars et peut recevoir des petits avions et des avions nolisés.

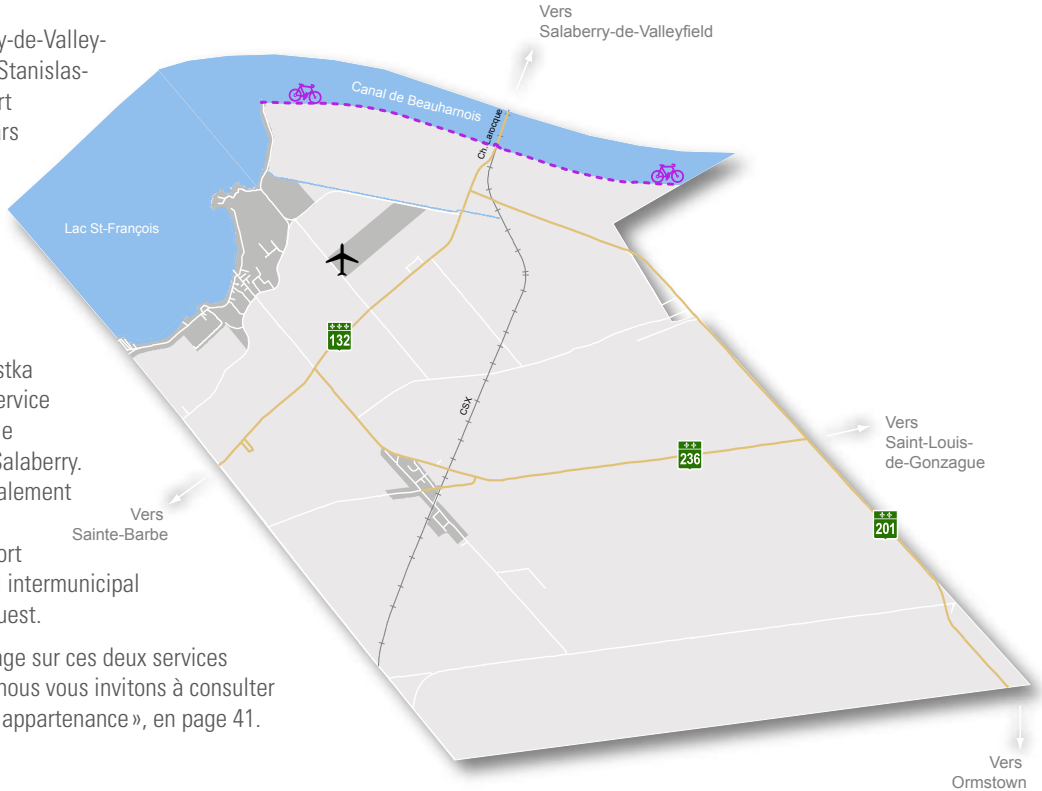

Transport collectif

La municipalité de Saint-Stanislas-de-Kostka est desservie par un service de transport collectif, le Taxibus Beauharnois-Salaberry. La municipalité est également située à proximité d'un service de transport en commun, le Conseil intermunicipal de transport du Sud-Ouest.

Pour en savoir davantage sur ces deux services de transport collectif, nous vous invitons à consulter la section « Identité et appartenance », en page 41.

MODE DE TRANSPORT AU TRAVAIL

À Saint-Stanislas-de-Kostka, la voiture représente le principal moyen de déplacement entre la maison et le lieu de travail. L'auto-solo, c'est-à-dire voyager seul en tant que conducteur de son véhicule personnel, compte pour la majorité des déplacements au travail. En 2006, une proportion de 86 % des travailleurs se rendaient à leur lieu de travail au volant d'un véhicule.

Déplacement maison-travail à Saint-Stanislas-de-Kostka en 2006

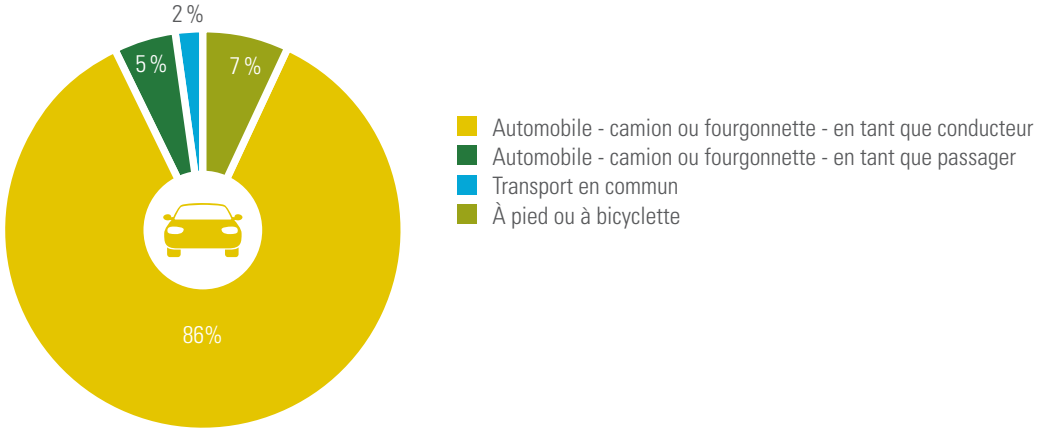

Source : Recensement 2006, Statistique Canada.

DYNAMIQUE IMMOBILIÈRE

SYNTHÈSE DE L'INFORMATION ET PRINCIPAUX CONSTATS

Le secteur de la construction contribue substantiellement à la vitalité économique d'une municipalité. La construction crée des emplois, stimule les entreprises locales et assure des revenus de taxation supplémentaires à la municipalité.

Saint-Stanislas-de-Kostka a vu progresser la construction résidentielle sur son territoire au début des années 2000 avec l'implantation d'un réseau d'égout. Depuis, il se construit de nouvelles résidences à chaque année ainsi que des habitations multifamiliales depuis 2010. Au cours des dix dernières années, 89 logements ont été construits, soit 2,4 % de tous les logements construits dans la MRC. L'habitation unifamiliale représente la quasi-totalité des bâtiments résidentiels construits dans la municipalité durant cette période. Avec le développement domiciliaire du Domaine des Brises et son réseau d'aqueduc, le premier à Saint-Stanislas-de-Kostka, la municipalité présente un dynamisme nouveau qui va réorienter son évolution.

CONSTRUCTION ET LOGEMENT

Nombre de permis émis annuellement pour la construction d'un bâtiment résidentiel dans les 10 dernières années										
	2005	2006	2007	2008	2009	2010	2011	2012	2013	2014
SAINT-STANISLAS-DE-KOSTKA	4	5	6	8	14	9	8	9	14	7
MRC	248	219	219	254	230	304	232	262	188	185

Source : MRC de Beauharnois-Salaberry, 2015

Nombre de logements construits annuellement dans les 10 dernières années										
	2005	2006	2007	2008	2009	2010	2011	2012	2013	2014
SAINT-STANISLAS-DE-KOSTKA	4	5	6	7	14	11	10	9	16	7
MRC	337	307	302	436	353	467	367	516	357	345

Source : MRC de Beauharnois-Salaberry, 2015

DYNAMIQUE IMMOBILIÈRE

Évolution des logements construits et des permis émis pour construction résidentielle à Saint-Stanislas-de-Kostka dans les 10 dernières années

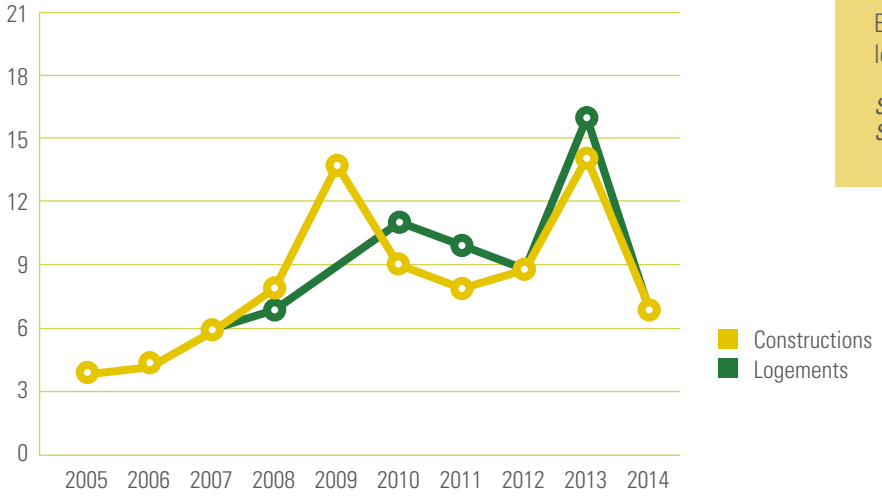

Source : MRC de Beauharnois-Salaberry, 2015

VALEUR MOYENNE DES LOGEMENTS

En 2006, la valeur moyenne d'un logement s'élevait à 144 672 $.

Source : Recensement 2006, Statistique Canada

RICHESSE FONCIÈRE UNIFORMISÉE

La richesse foncière uniformisée, soit la somme de la valeur des propriétés au rôle d'évaluation de la municipalité, a progressé de 29,2 % depuis 2010 pour atteindre 234 009 472 $.

Évolution de la richesse foncière uniformisée depuis 2010 (en $)					
	2010	2011	2012	2013	2014
SAINT-STANISLAS-DE-KOSTKA	181 101 111	189 232 625	203 153 165	215 187 054	234 009 472

Source : MRC de Beauharnois-Salaberry, 2015

DÉVELOPPEMENT RÉSIDENTIEL DE SAINT-STANISLAS-DE-KOSTKA

DYNAMIQUE IMMOBILIÈRE

Municipalité :	**Saint-Stanislas-de-Kostka**
Nom du projet/secteur :	Domaine des Brises
État du projet :	Démarré
Superficie du secteur :	15,1 ha (1 628 100 pi^2)
Typologie(s) au zonage :	Unifamiliale
Nombre de lots :	Environ 100
Superficie des lots :	557 m^2 (6000 pi^2) et +
Aqueduc :	Oui
Égout :	Oui
Promoteur :	Domaine des Brises, Denis Lefebvre.

Toutes les nouvelles constructions résidentielles bénéficient actuellement d'un « programme de réduction de la taxe foncière ». Pour toute information, contactez le service d'urbanisme au 450 373-8944.

DESCRIPTION

Situé au nord du périmètre urbain riverain du lac Saint-François, ce secteur boisé se développe en bordure d'une zone de conservation, la réserve de la Baie des Brises. Il est destiné à accueillir des résidences unifamiliales et bifamiliales.

Municipalité de Saint-Stanislas-de-Kostka
Population (2011) : 1553 habitants

Coordonnées :	221, rue Centrale, C.P. 120 QC J0S 1W0
Téléphone :	450 373-8944
Télécopieur :	450 373-8949
Courriel :	info@st-stanislas-de-kostka.ca
Site Internet :	www.st-stanislas-de-kostka.ca

NOTES À L'ACHETEUR/AU PROMOTEUR :

Pour les terrains bordant la zone de conservation, des normes particulières s'appliquent. Pour plus de précisions, veuillez vous référer au règlement de zonage de la municipalité en communiquant avec le service d'urbanisme de la municipalité au 450 373-8944.

DYNAMIQUE
IMMOBILIÈRE

IDENTITÉ ET APPARTENANCE

IDENTITÉ
SAINT-STANISLAS-DE-KOSTKA

Saint-Stanislas-de-Kostka

FONDATION	POPULATION (2011)	SUPERFICIE
1859	1 553	62,21 km²

Gentilé : Staniçois, oise

Mairesse : Caroline Huot

Mandat : 2013-2017

La municipalité à vocation rurale se distingue par le dynamisme de ses entreprises agricoles et acéricoles et par l'accessibilité en son centre villageois d'un centre socioculturel à la fois moderne et multifonctionnel.

À l'instar des autres municipalités rurales de la MRC, Saint-Stanislas-de-Kostka bénéficie également d'un dynamisme immobilier et a mis en chantier un important projet domiciliaire situé en zone riveraine. Celle-ci, formée des secteurs Baie-des-Brises et Hungry Bay, borde le lac Saint-François et est particulièrement convoitée pour les sports de voile et son ambiance de type balnéaire. Venez aussi en apprendre davantage sur la canalisation de la région en accédant à la magnifique piste cyclable du Parc régional de Beauharnois-Salaberry tout à proximité et en vous arrêtant devant la vue panoramique qu'offre la Halte du Canal sise à l'embouchure du canal de Beauharnois.

ÉVOLUTION DU TERRITOIRE

La municipalité actuelle doit son nom à la paroisse du même nom érigée canoniquement le 23 novembre 1853, suite au détachement de son territoire des paroisses de Saint-Timothée, Sainte-Cécile, Saint-Louis-de-Gonzague et Ormstown. L'année suivante, soit le 29 décembre 1854, on procède à son érection civile. Quant à l'érection municipale, correspondant à son incorporation, elle se produit le 1er juillet 1855. Enfin, ce ne sera qu'en 1859 que ladite paroisse sera desservie par un prêtre résident, attribuant ainsi à la collectivité la reconnaissance de la fondation définitive de la paroisse.

IDENTITÉ ET APPARTENANCE

SERVICES MUNICIPAUX

Municipalité de Saint-Stanislas-de-Kostka (corporation municipale)

221, rue Centrale
Téléphone : 450 373-8944
Télécopieur : 450 373-8949
Courriel : info@st-stanislas-de-kostka.ca

Service d'incendie

221, rue Centrale
Saint-Stanislas-de-Kostka (Québec) J0S 1W0
Téléphone : 450 373-8944
Télécopieur : 450 373-8949
Courriel: service.incendie@st-stanislas-de-kostka.ca

Depuis le 1er janvier 2011, la Municipalité de Saint-Stanislas-de-Kostka est dotée d'un Service de sécurité incendie. Ce service compte sur une équipe de 20 pompiers à temps partiel pour assurer la sécurité des citoyens sur l'ensemble de son territoire tant sur le plan de l'intervention qu'en matière de prévention.

Médias d'information locale

BULLETIN MUNICIPAL STAN-INFO
La Municipalité de Saint-Stanislas-de-Kostka diffuse sur son territoire un bulletin d'information municipal, lequel est publié 6 fois par année.

Tous les citoyens reçoivent le Stan-info.

SITE WEB MUNICIPAL

www.st-stanislas-de-kostka.ca

SERVICES DE SANTÉ

Centre de santé et de services sociaux du Suroît (CSSS du Suroît)

La population de Saint-Stanislas-de-Kostka est desservie par le territoire d'application du CSSS du Suroît. Les installations et services sont situés à Salaberry-de-Valleyfield, environ à une quinzaine de kilomètres de la municipalité.

Hôpital du Suroît

150, rue Saint-Thomas
Salaberry-de-Valleyfield (Québec)
J6T 6C1
Téléphone : 450 371-9920
Web : www.santemonteregie.qc.ca

CLSC de Salaberry-de-Valleyfield

71, rue Maden
Salaberry-de-Valleyfield (Québec)
J6S 3V4
Téléphone : 450 371-0143
Web : www.santemonteregie.qc.ca

SERVICES COMMUNAUTAIRES

CENTRE SOCIOCULTUREL

Adjacent au Centre municipal
221, rue Centrale, Saint-Stanislas-de-Kostka J0S 1W0
Téléphone : 450 373-8944
Courriel : loisirs@st-stanislas-de-kostka.ca

Plusieurs activités sont proposées : danse, clubs sociaux, yoga, zumba, cours pour enfants et adultes.

- Capacité : Réservation de salles pour des réunions d'affaires, des rencontres professionnelles, des réceptions de mariage, des anniversaires, des « partys » du temps des Fêtes et plus encore.
- Équipements : Éclairage, son, micros, écrans géants et projecteurs
  Internet sans fil
  Service de bar
  Cuisine équipée pour service de traiteur
  Accès pour personne à mobilité réduite
  Air climatisé

Organismes et associations

- Club de l'âge d'or
- Communauté Chrétienne
- Association de soccer Saint-Stanislas-de-Kostka
- Comité participatif des parents de l'école Notre-Dame-de-L'assomption

Comité municipaux

- Comité consultatif d'urbanisme CCU
- Comité des Riverains
- Comité des Loisirs
- Comité de revitalisation
- Comité de la bibliothèque

IDENTITÉ ET APPARTENANCE

SERVICES ÉDUCATIFS

Commission scolaire de la Vallée-des-Tisserands

630, rue Ellice, Beauharnois (Québec) J6N 3S1
Téléphone : 450 225-2788 ou sans frais au 1 877 225-2788
Télécopieur : 450 225-0691
Courriel : info@csvt.qc.ca
Web : www.csvt.qc.ca

Préscolaire-primaire

École Notre-Dame-de-l'Assomption

115, rue Centrale, Saint-Stanislas-de-Kostka (Québec) J0S 1W0
Téléphone : 450 377-8887
Télécopieur : 450 371-9333
Courriel : ndda@csvt.qc.ca

Nombre de locaux : 7
Capacité d'accueil des élèves : 194
Nombre d'élèves 2014 : 125 élèves

L'enseignement qui est prodigué comprend des services éducationnels préscolaire et primaire 1er, 2e et 3e cycles.

Secondaire

École Arthur-Pigeon

1, rue Arthur-Pigeon, Huntingdon (Québec) J0S 1H0
Téléphone : 450 377-6065
Télécopieur : 450 264-6991
Courriel : arthur-pigeon@csvt.qc.ca

L'enseignement prodigué offre tous les niveaux du secondaire. De plus, l'enseignement qui s'y fait offre un programme d'enseignement international.

SERVICES DE TRANSPORT

Taxibus Beauharnois-Salaberry

Un Taxibus est un service de transport :

- Offert aux résidents des municipalités rurales
- Ponctuel et de dépannage pour des besoins identifiés
- Porte-à-porte et sur demande

Il vise à permettre aux citoyens d'accéder aux principaux centres d'activités et de services des environs, que ce soit pour aller travailler, étudier, aller à un rendez-vous médical, magasiner ou se divertir.

Le service du Taxibus est accessible la semaine et la fin de semaine entre 7 h et 21 h. Le Taxibus est un service de transport collectif porte-à-porte et offert sur demande. Une réservation par téléphone doit être faite le jour ouvrable précédant le déplacement, soit entre 8 h et 15 h.

Les véhicules du Taxibus se destinent exclusivement aux centres d'activités et de services de la MRC et de ses environs immédiats : Salaberry-de-Valleyfield, Beauharnois, Châteauguay, Mercier, Huntingdon et Ormstown.

POUR PLUS D'INFORMATION, VEUILLEZ CONTACTER LE SERVICE TAXIBUS BEAUHARNOIS-SALABERRY AU 1 877 699-2267 ou 450 264-2267.

Conseil Intermunicipal de Transport du Sud-Ouest (CITSO)

15, boulevard Maple, suite 200
Châteauguay (Québec) J6J 3P7
Téléphone : 450 698-3030 ou sans frais au 1 877 698-3665
Web : www.citso.org

La municipalité est située à proximité de Salaberry-de-Valleyfield et Beauharnois, elles-mêmes desservies par le réseau de transport en commun du CITSO.

Le corridor de Salaberry-de-Valleyfield comprend les destinations de : Beauharnois, Châteauguay, Angrignon, Montréal, Vaudreuil et le secteur des deux rives (Saint-Zotique, Les Coteaux et Coteau-du-Lac)

IDENTITÉ ET APPARTENANCE

CENTRE DE LA PETITE ENFANCE

Bureau Coordonnateur et CPE Cadet Rousselle 1

5015, Hébert, Salaberry-de-Valleyfield (Québec) J6S 6C2
Téléphone : 450 371-2220
Télécopieur : 450 371-4333

CPE Cadet Rousselle 2

21, boulevard Quevillon, #195
Salaberry-de-Valleyfield (Québec) J6T 6L2
Téléphone : 450 371-8491
Télécopieur : 450 371-4333
Web : www.cpecadetrousselle.com

CPE Citronnelle 1

250, Saint-Thomas
Salaberry-de-Valleyfield (Québec) J6T 6H6
Téléphone : 450 371-2723
Télécopieur : 450 371-6142

Cet établissement priorise les enfants dont un parent est employé et/ou étudiant de l'Hôpital du Suroît du CSSS

CPE Citronnelle 2

2, Champagne
Salaberry-de-Valleyfield (Québec) J6T 2Y4
Téléphone : 450 371-2723
Télécopieur : 450 371-6142

Cet établissement priorise les enfants dont un parent est employé et/ou étudiant du Collège de Valleyfield

CPE la Campinoise

185, Hébert, Salaberry-de-Valleyfield (Québec) J6S 6T7
Téléphone : 450 377-4852
Télécopieur : 450 377-8404

IDENTITÉ ET APPARTENANCE

POSTES CANADA

Bureau de poste

200, rue Principale
Saint-Stanislas-de-Kostka (Québec)
J0S 1W0
Téléphone : 450 373-4460

Jour	Heures d'ouverture du comptoir
Dimanche	Fermé
Lundi	08:30 - 17:45
Mardi	08:30 - 17:45
Mercredi	08:30 - 17:45
Jeudi	08:30 - 17:45
Vendredi	08:30 - 17:45
Samedi	Fermé

Services

- Timbres et services d'expédition
- Cases postales
- Mandats-poste
- Formulaires et guides d'impôt de l'Agence du revenu du Canada
- Demandes de passeport
- Paiement par carte de débit et de crédit

CÂBLODISTRIBUTION, TÉLÉPHONIE ET INTERNET

St-François Télécom Inc.

Téléphone : 450 854-8034
Web : www.sftl.ca

TARGO communication

Téléphone : 514 448-0773
Web : www.targo.ca

Bell mobilité

Tél. : 1 888 4 MOBILE (662453)
Web : www.bell.ca

Bell Fibe

Tél. : 1 866 778-5529
Web : www.bell.ca

Telus

Téléphone : 1 877 520-1212
Web : www.telusquebec.com

Vidéotron

Téléphone : 1 877 512-0911
Web : www.videotron.com

Rogers

Téléphone : 1-888-ROGERS1 (764-3771)
Web : www.rogers.com

INSTITUTION FINANCIÈRE

Desjardins, caisses du Haut-Saint-Laurent

Centre de services Sainte-Barbe–Saint-Stanislas
260, route 132
Saint-Stanislas-de-Kostka (Québec) J0S 1W0
Téléphone : 450 829-1000

Desjardins
Caisse populaire du Haut-Saint-Laurent

CULTURE

BIBLIOTHÈQUE MUNICIPALE MAXIME-RAYMOND

115, rue Centrale
Saint-Stanislas-de-Kostka (Québec)
J0S 1W0
Téléphone : 450 370-4650 poste 208

La bibliothèque est construite en annexe de l'école Notre-Dame-de-l'Assomption et bénéficie à tous les étudiants.

La bibliothèque offre l'accès gratuit à Internet ainsi qu'à une grande collection de livres et de nouveautés pour les adultes et les enfants.

Heures d'ouverture :
Tous les mercredis de 18 h 30 à 20 h
Tous les samedis de 9 h 30 à 11 h 30

SPORTS ET LOISIRS

Parc-école

Situé à l'école primaire Notre-Dame-de-l'Assomption

- Modules de jeux, aire de repos aménagée et patinoire extérieure

Parc Lavigne

Ce parc municipal est situé dans le secteur riverain Baie-des-Brises, sur la rue Laframboise. Ce site sert aux festivités de la Fête Nationale.

- Équipements : Terrains de soccer et module de jeux pour enfants

Terrain de tennis

Accessible trois saisons (été, automne et printemps), localisé sur la rue Principale derrière le bureau de poste de Saint-Stanislas-de-Kostka.

Parc Planchiste

Accessible trois saisons (été, automne et printemps), localisé derrière le bureau de poste.

Parc des Brises

Parc situé à l'intersection des rues Brosseau et Robert-Cauchon.

- Piste cyclable
- Camp de jour de juin à août

IDENTITÉ ET APPARTENANCE

TOURISME

Piste cyclable du Parc régional de Beauharnois-Salaberry

Piste cyclable multifonctionnelle pavée sur plus de 65 km, dont 6 km dans la municipalité de Saint-Stanislas-de-Kostka, longeant les berges du canal de Beauharnois.

Située dans un cadre enchanteur, alliant les paysages riverains et champêtres, la piste est agrémentée de multiples haltes et aires d'observation et d'interprétation. Ces sites, accessibles à pied, à vélo ou même en auto, se trouvent à quelques pas des aires de stationnement du Parc.

Ouvert : du 15 avril au 15 novembre
Accès : gratuit
Niveau de difficulté : facile

Parc régional de Beauharnois-Salaberry

Circuit d'interprétation à ciel ouvert

Halte du Canal
Située à l'entrée du canal de Beauharnois, au croisement du chemin du Canal et de la piste cyclable, du côté sud de l'embouchure dudit canal, la halte offre une aire de pique-nique, une station d'interprétation et une toilette au compost.

Halte des Plaisanciers
Située à proximité du pont Larocque, sur la rive sud du canal de Beauharnois, la halte est accessible par un chemin d'accès routier en gravier depuis la route 201 et offre une aire de pique-nique, un quai et une rampe de mise à l'eau.

Circuit patrimonial d'interprétation

Le circuit comprend six stations d'interprétation, chacune pourvue au moins d'un panneau, d'un mobilier urbain, ainsi que d'un aménagement paysager. Les stations sont situées dans le secteur riverain et dans le noyau villageois.

Noyau villageois
Station 1 : Hôtel de ville 2 panneaux – Nous fondons avec volonté et nous investissons avec flair

Station 2 : L'église 2 panneaux – Nous cherchons avec ferveur et nous voulons avec ténacité

Station 3 : École 2 panneaux – Nous bâtissons avec espoir et nous reconstruisons avec courage

Station 4 : Salle polyvalente 1 panneau – Nous recrutons avec énergie

Secteur riverain
Station 5 : coin Brosseau et Robert-Cauchon – Nous creusons avec devoir et nous cultivons avec savoir-faire

Station 6 : coin Brosseau et Robert-Cauchon – Nous accueillons avec hospitalité

CARTE PATRIMOINE ET GOURMANDISES

La MRC invite les gens à partir à la découverte des saveurs, des caractéristiques, des trésors et de l'histoire de Beauharnois-Salaberry. Dans la version 2015-2016 de la *« Carte Patrimoine et Gourmandises »,* Saint-Stanislas-de-Kostka est intégrée au Circuit Nature qui offre « un décor où priment une nature verdoyante et le bleu du nautisme ».

Le circuit nous invite à visiter à Saint-Stanislas-de-Kostka différentes destinations, dont les entreprises agroalimentaires suivantes :

MIELLERIE ST-STANISLAS
Produits du miel

272, route 201
Saint-Stanislas-de-Kostka QC J0S 1W0
Téléphone : 450 373-7535
Courriel : info@mielststan.ca
Web : www.mielststan.ca

LES BERGERIES MIMEAULT
Élevage d'agneaux

30, chemin du Petit Bois
Saint-Stanislas-de-Kostka QC J0S 1W0
Téléphone : 450 377-8209
Courriel : info@bergeriesmimeault.com
Web : www.bergeriesmimeault.com

HIMBEAULT GIBIER
Le boucher du chasseur

134, rue Principale
Saint-Stanislas-de-Kostka QC J0S 1W0
Téléphone : 450 377-1128
Courriel : himbeaultgibier@hotmail.com

DYNAMIQUE ÉCONOMIQUE

BOTTIN DES ENTREPRISES

ALIMENTATION

HIMBEAULT GIBIER INC
134, rue Principale
450 377-1128

CONSTRUCTION ET SERVICE AUX IMMEUBLES

ASPHALTE LEONARD VERNER INC
199, route 132
450 373-5072

CONSTRUCTION ET FONDATION DANIEL VACHON LTEE
200, route 236
450 859-0487

ASPHALTE MAJOR ET FILS INC
164, rang du Cinq
450 373-1879

GÉRALD MARLEAU ET FILS
12, rue St-Joseph
450 373-0238

SANITAIRE CHAYER VERNER INC
91, rang du Cinq
450 377-2982

RESTAURATION, HÉBERGEMENT ET DIVERTISSEMENT

RESTAURANT AU ST-STAN
330, route 132
450 377-1771

CLUB BAIE DES BRISES
11, rue Brosseau
450 371-1710

TERRASSE DE LA BAIE DES BRISES
25, rue Brosseau
450 377-1489

BAR ST-STAN
160, rue Centrale
450 371-2000

CAMPING A LA CLAIRE FONTAINE INC
295, rue Hébert
450 373-7199

SERVICES DE SANTÉ ET DE BIEN-ÊTRE PERSONNEL

COIFFEUSE LINE DESCHAMPS
6, rue Pilon
450 373-4744

AU COIN DES BRONZES
229, rue Principale
450 371-0333

AUTOMOBILE, TRANSPORT ET ENTREPOSAGE

LES EQUIPEMENTS ST-PIERRE 2007 INC
132, rue Centrale
450 371-0920

GARAGE CLAUDE FAUBERT
2, rue du Moulin
450 377-2227

DYNAMIQUE ÉCONOMIQUE

COMMERCES DE DÉTAIL ET SERVICES DE RÉPARATION

TRANSPORT SYLVESTER & FORGET INC
320, route 201
450 377-2535

GARAGE NORMAND POIRIER
333, route 236
450 371-7746

ANTIQUITÉS LA PETITE MAISON DANS LA PRAIRIE
150, route 132
450 371-2893

COMMERCES DE GROS ET SERVICES INDUSTRIELS

JARDIN ST-STAN ENR
268, route 132
450 373-8106

LES VIANDES VALLEYFIELD
414, route 201
450 371-0421

DÉPANNEUR ST-STAN
160, rue Centrale
450 373-5995

MATÉRIAUX R THIBAULT & FILS INC
238, rue Centrale
450 373-2188

CARRIERE GALIPEAU INC
190, route 132
450 373-1913

PRODUCTION ARTISANALE ET MANUFACTURIÈRE

EXEL INTERNATIONAL GROUP INC.
151, route 132
450 370-3841

BÉTON SALABERRY
190, route 132
450 371-3551

EBENISTERIE J F B ENR
350, rue Centrale
450 377-4770

DYNAMIQUE ÉCONOMIQUE

PARTENAIRES RÉGIONAUX

CLD BEAUHARNOIS-SALABERRY

Le CLD Beauharnois-Salaberry est voué au développement socioéconomique du territoire de la MRC de Beauharnois-Salaberry dans le but de maintenir et de créer de l'emploi et ce faisant, accroître l'enrichissement collectif. L'organisme vise à créer, maintenir et promouvoir un climat propice à ce développement, stimuler l'entrepreneuriat, fournir des moyens et des services nécessaires aux nouveaux investisseurs et aux porteurs de projets socioéconomiques, incluant les entreprises d'économie sociale.

Vous êtes entrepreneur ou investisseur, plusieurs avantages et programmes sont offerts par le CLD Beauharnois-Salaberry, renseignez-vous auprès d'un de leurs conseillers.

CLD BEAUHARNOIS-SALABERRY
100, rue Sainte-Cécile, bureau 100
Salaberry-de-Valleyfield (Québec) J6T 1M1
Téléphone : 450 373-2214
Télécopieur : 450 373-3386
Site Internet : www.cld-beauharnois-salaberry.org
Courriel : info@cldbhs.ca

CLD
BEAUHARNOIS-SALABERRY
Centre local de développement

TOURISME SUROÎT

Tourisme Suroît a pour mission de promouvoir les attraits d'une région touristique au sud-ouest de Montréal formée des MRC du Haut-Saint-Laurent, de Beauharnois-Salaberry et de Vaudreuil-Soulanges.

Situé dans la partie sud-ouest de la Montérégie entre Montréal et l'Ontario, bordé par la frontière américaine, le Suroît est une région champêtre marquée par l'omniprésence de l'eau. Découvrez le Suroît grâce à ses circuits touristiques à parcourir en auto ou à vélo ou profitez des forfaits vacances pour percer nos secrets les mieux gardés !

À titre d'information, la signature identitaire retenue, « Le Suroît », découle d'un terme normand désignant un vent du sud-ouest ou encore un chapeau imperméable avec un grand bord pour protéger la nuque.

TOURISME SUROÎT
1000, boulevard Mgr-Langlois, bureau 110
Salaberry-de-Valleyfield (Québec) J6S 0J7
Téléphone : 450 377-7676 / 1 800 378-7648
Courriel : info@tourismesuroit.com
Site web : www.tourismesuroit.com

SAINT-STANISLAS-DE-KOSTKA

221, rue Centrale, C.P. 120, Saint-Stanislas-de-Kostka (Québec) J0S 1W0

Téléphone : 450 373-8944
Télécopieur : 450 373-8949

www.st-stanislas-de-kostka.ca

Produit en avril 2013 et mis à jour en avril 2015 par le service de l'Aménagement et du développement du territoire de la MRC de Beauharnois-Salaberry.

MRC de BEAUHARNOIS-SALABERRY
Municipalité Régionale de Comté

Crédits photo :
citoyen de Saint-Stanislas-de-Kostka et DP photopro - Deny Cardinal.
MRC de Beauharnois-Salaberry / Concours-photos Promutuel Assurance Vallée du St-Laurent 2011 – Luc Lalonde et Luce Montpetit