



ZONAGE

Règlement no. 330-2018
ANNEXE B.
PLAN 330-2018-A (Général)

Légende:

- Cadastre
- Hydrographie
- Périmètre urbain
- Limite de municipalité

Zone

- A** Agricole
- AD** Agricole déstructurée
- AP** Agricole publique
- C** Commerciale
- CONS** Conservation
- IE** Industrielle de nature extractive
- IENV** Industrielle de nature environnementale
- Mxtr** Mixte riveraine
- Mxtv** Mixte villageoise
- P** Publique
- REC** Récréative
- TC** Transport et communication
- V** Villégiature

Caroline Huot
Mairesse

Maxime Boissonneault
Directeur général

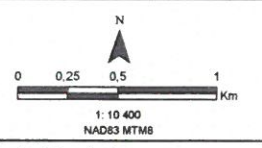
Authentifié le:

Veuillez noter que ce plan de zonage correspond à une consultation administrative et qu'il ne présente aucune valeur légale. Il ne constitue ni offre ni promesse de permis. Certaines modifications réglementaires en vigueur peuvent ne pas figurer sur ce plan.
Pour obtenir plus de renseignements sur les usages et les normes d'interprétation autorisés dans une zone, veuillez contacter le municipalité.

Adoption: 7 juin 2018

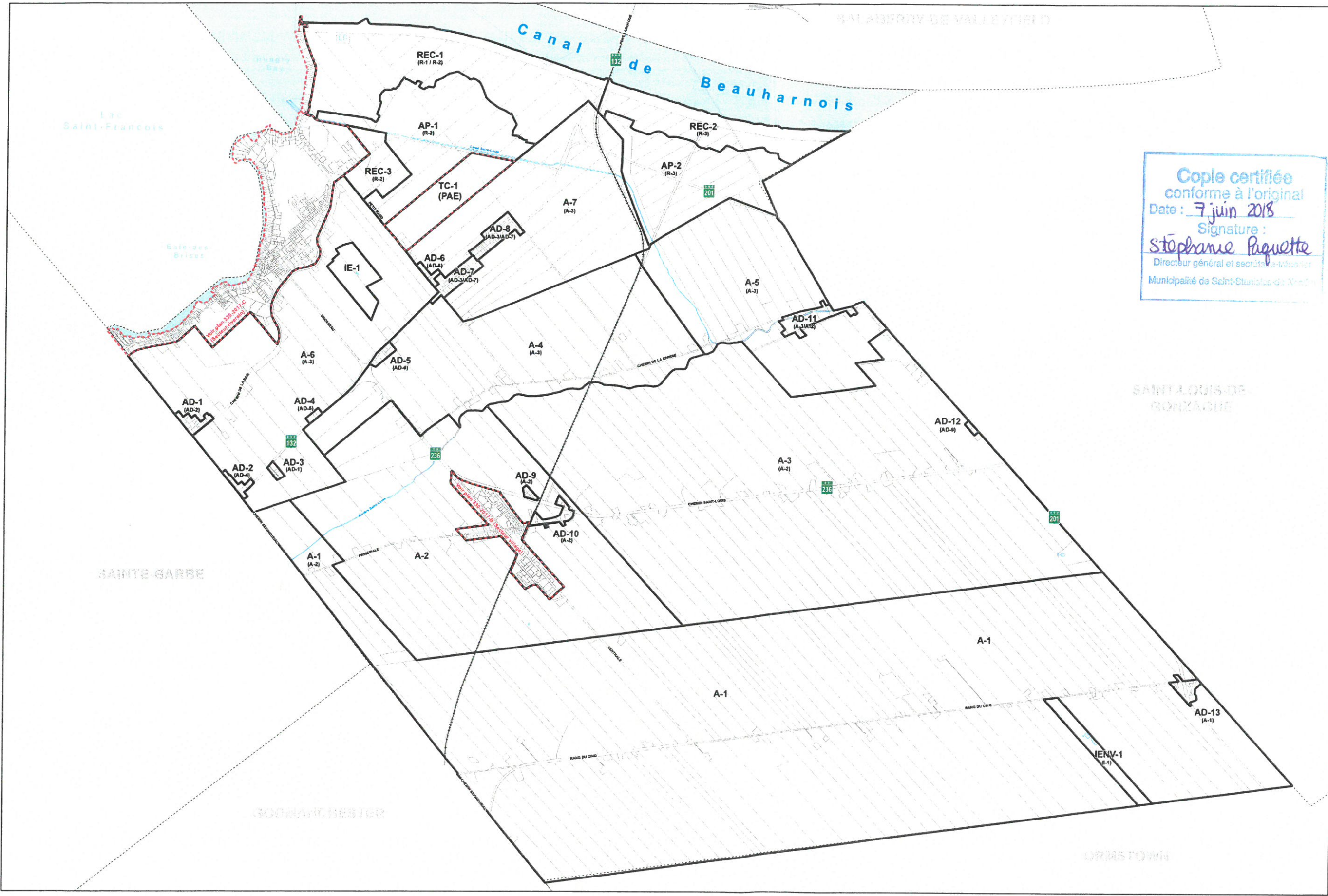
No.	Avis de motion	Entrée en vigueur	Vérifié

Producteur



Dernière mise à jour du plan: 6 juin 2018

Sources
Cadastre rénové, MRC de Beauharnois-Salaberry,
2015-05-30



Copie certifiée
conforme à l'original
Date : 7 juin 2018
Signature :
Stéphane Paquette
Directeur général et secrétaire-trésorier
Municipalité de Saint-Stanislas-de-Kostka



ZONAGE
Règlement no. 330-2018
ANNEXE B.
PLAN 330-2018-B (Secteur village)

Copie certifiée
 conforme à l'original
 Date : 7 juin 2018
 Signature :
 Stéphanie Paquette
 Directeur général et secrétaire-trésorière
 Municipalité de Saint-Étienne-de-Kostka

- Légende:**
- Cadastre
 - Hydrographie
 - Périmètre urbain
- Zone**
- A** Agricole
 - AD** Agricole déstructurée
 - AP** Agricole publique
 - C** Commerciale
- CONS** Conservation
- IE** Industrielle de nature extractive
 - IENV** Industrielle de nature environnementale
 - Mxtr** Mixte riveraine
 - Mxtv** Mixte villageoise
 - P** Publique
 - REC** Récréative
 - TC** Transport et communication
 - V** Villégiature

Caroline Huot
 Mairesse


Maxime Boissonneault
 Directeur général

Authentifié le:
 Veuillez noter que ce plan de zonage correspond à une compilation administrative et qu'il ne présente aucune valeur légale. Il ne peut être utilisé pour les fins d'annulation de permis. Certaines modifications réglementaires en vigueur peuvent ne pas figurer sur ce plan.
 Pour obtenir plus de renseignements sur les usages et les normes d'implantation s'appliquant dans une zone, veuillez contacter le municipalité.

Adoption: 7 juin 2018

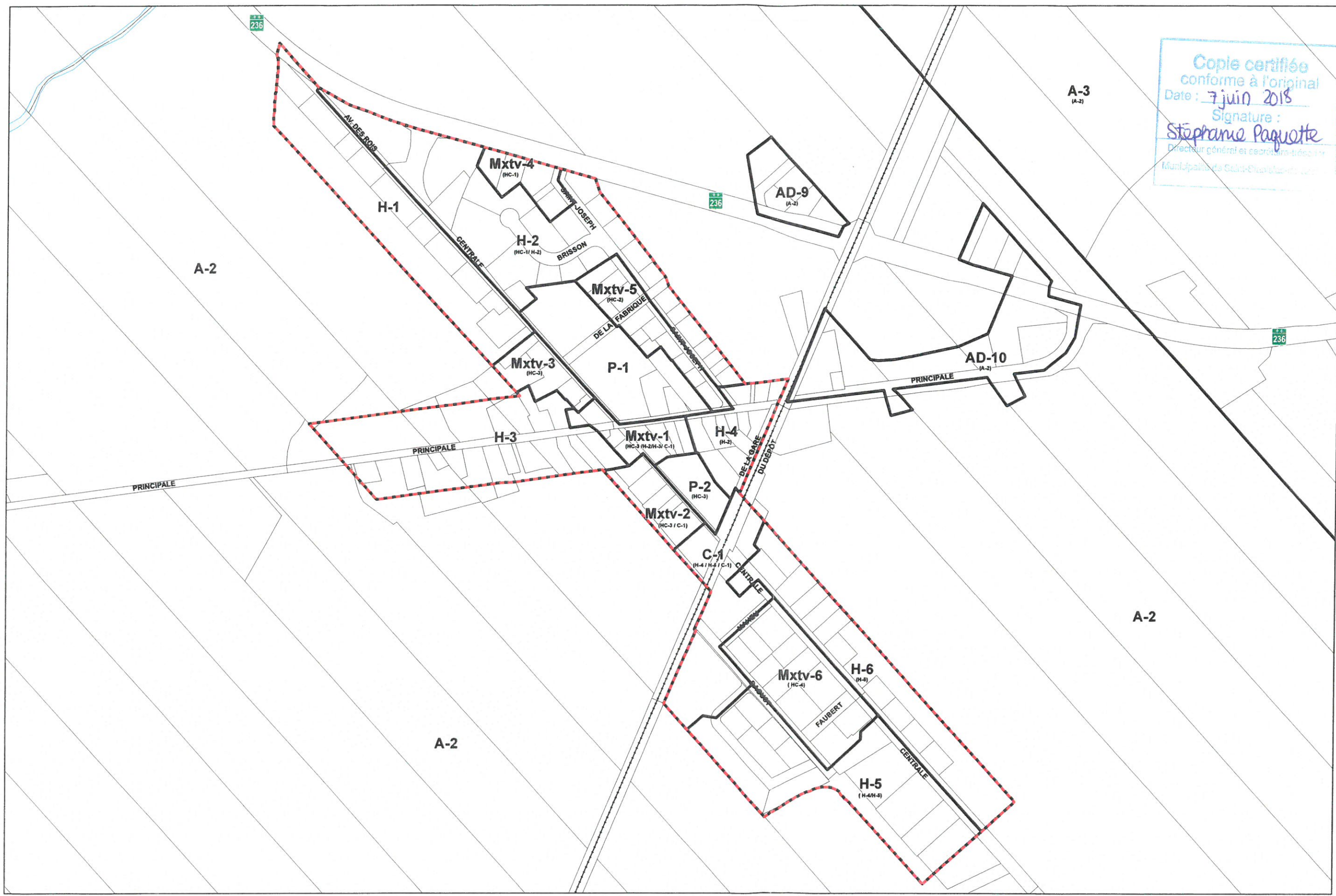
No.	Avis de motion	Entrée en vigueur	Vérifié

Producteur



Dernière mise à jour du plan: 6 juin 2018

Sources
 Cadastre rénové. MRC de Beauharnois-Salaberry,
 2016-05-30

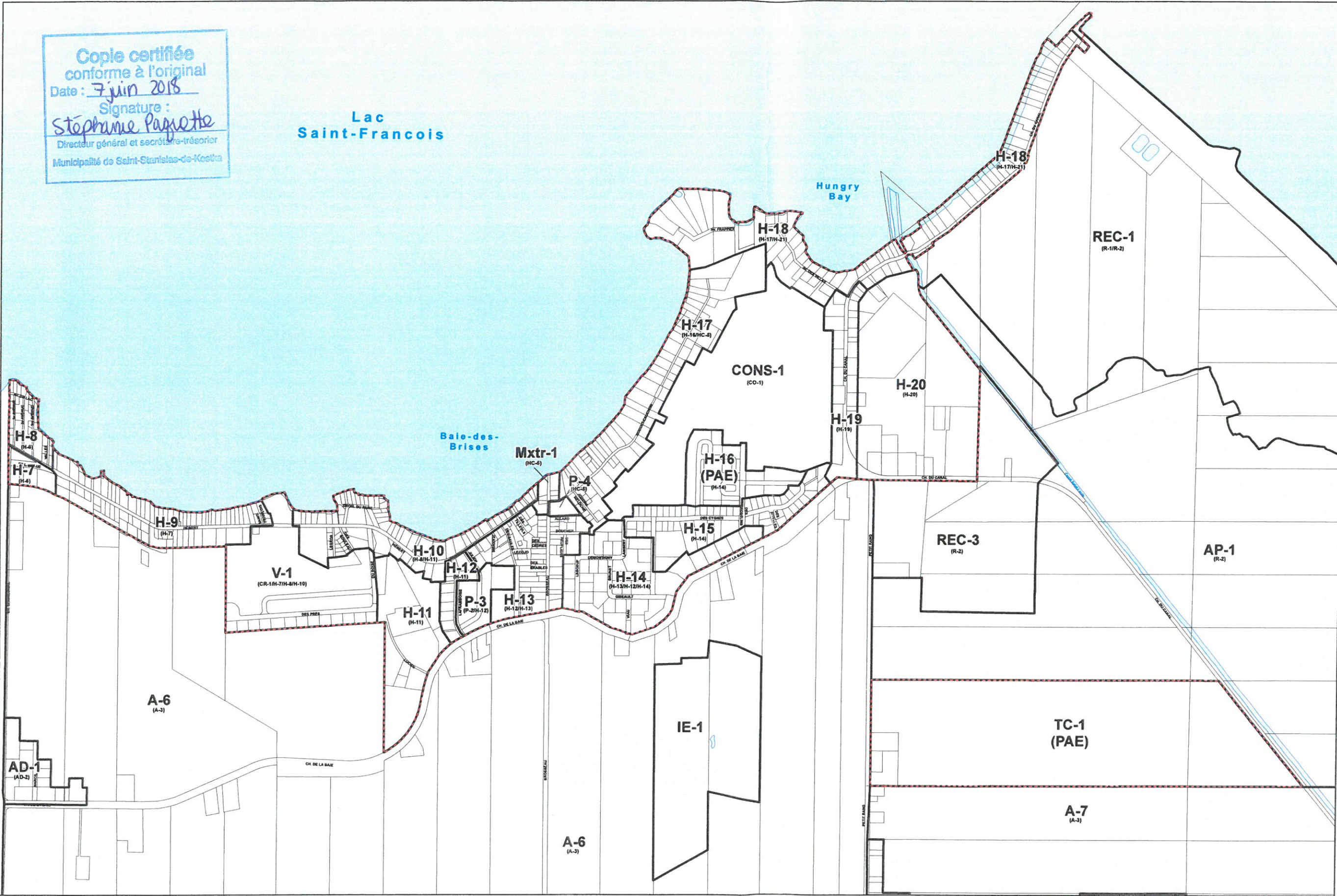


Copie certifiée
conforme à l'original
Date : 7 juin 2018
Signature :
Stéphane Pagette
Directeur général et secrétaire-trésorier
Municipalité de Saint-Stanislas-de-Kostka

Lac
Saint-François

Hungry
Bay

Baie-des-
Brises



ZONAGE

Règlement no. 330-2018
ANNEXE B.
PLAN 330-2018-C (Secteur riverain)

Légende:

- Cadastre
- Hydrographie
- Périmètre urbain

Zone

- A** Agricole
- AD** Agricole déstructurée
- AP** Agricole publique
- C** Commerciale
- CONS** Conservation
- IE** Industrielle de nature extractive
- IENV** Industrielle de nature environnementale
- Mxtr** Mixte riveraine
- Mxtv** Mixte villageoise
- P** Publique
- REC** Récréative
- TC** Transport et communication
- V** Villégiature

Caroline Huot
Maïresse

Maxime Boissonneault
Directeur général

Authentifié le:

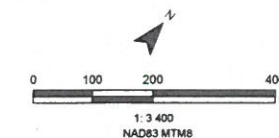
Veuillez noter que ce plan de zonage correspond à une compilation administrative et qu'il ne possède aucune valeur légale. Il ne constitue ni un avis d'opinion ni un permis. Certaines modifications réglementaires en vigueur peuvent ne pas figurer sur ce plan.

Pour obtenir plus de renseignements sur les usages et les normes d'implantation autorisées dans une zone, veuillez contacter le municipal.

Adoption: 7 juin 2018

No.	Avs de motion	Entrée en vigueur	Vérifié

Producteur



Dernière mise à jour du plan: 6 juin 2018

Sources

Cadastre rénové, MRC de Beauharnois-Salaberry,
2016-05-30