







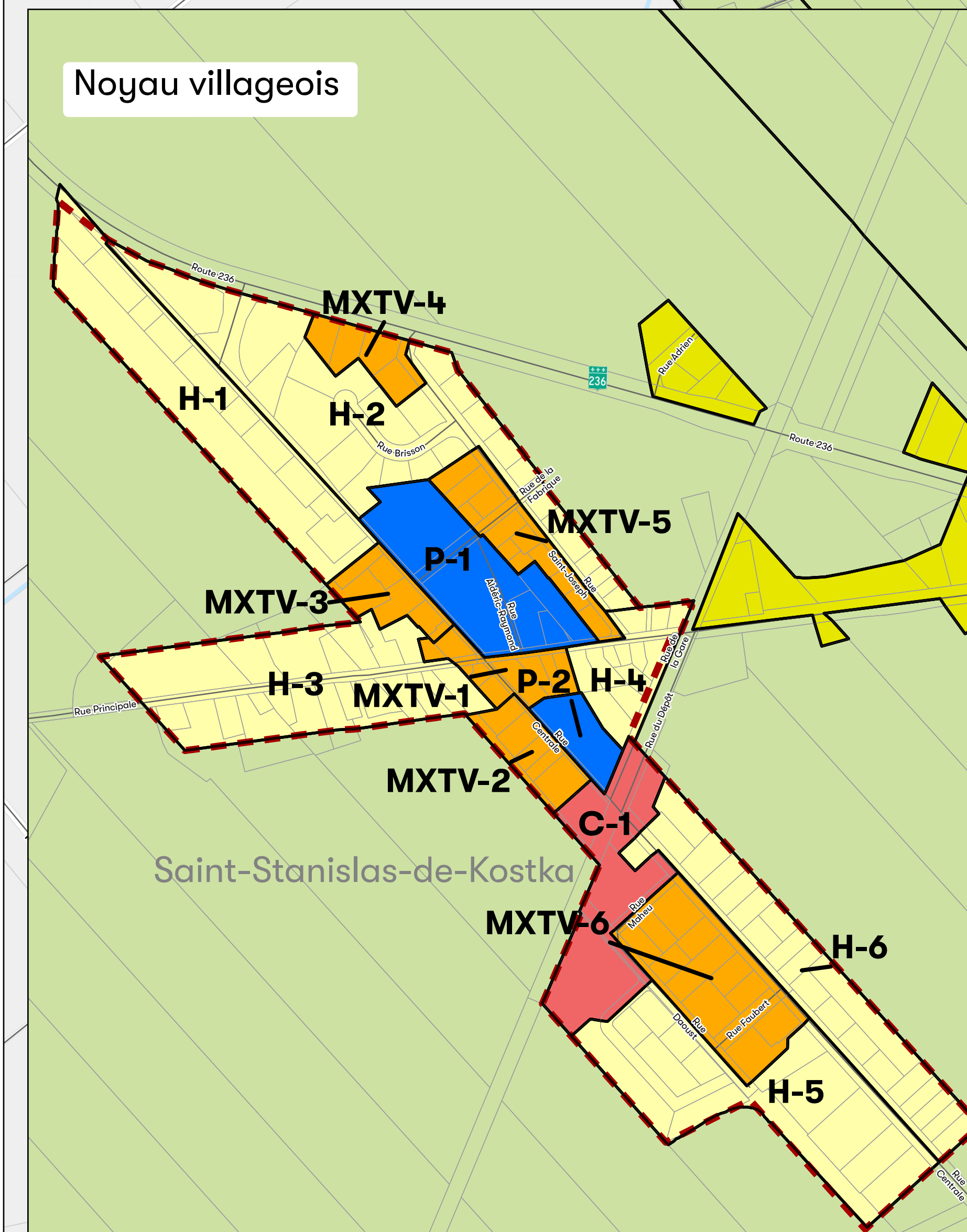
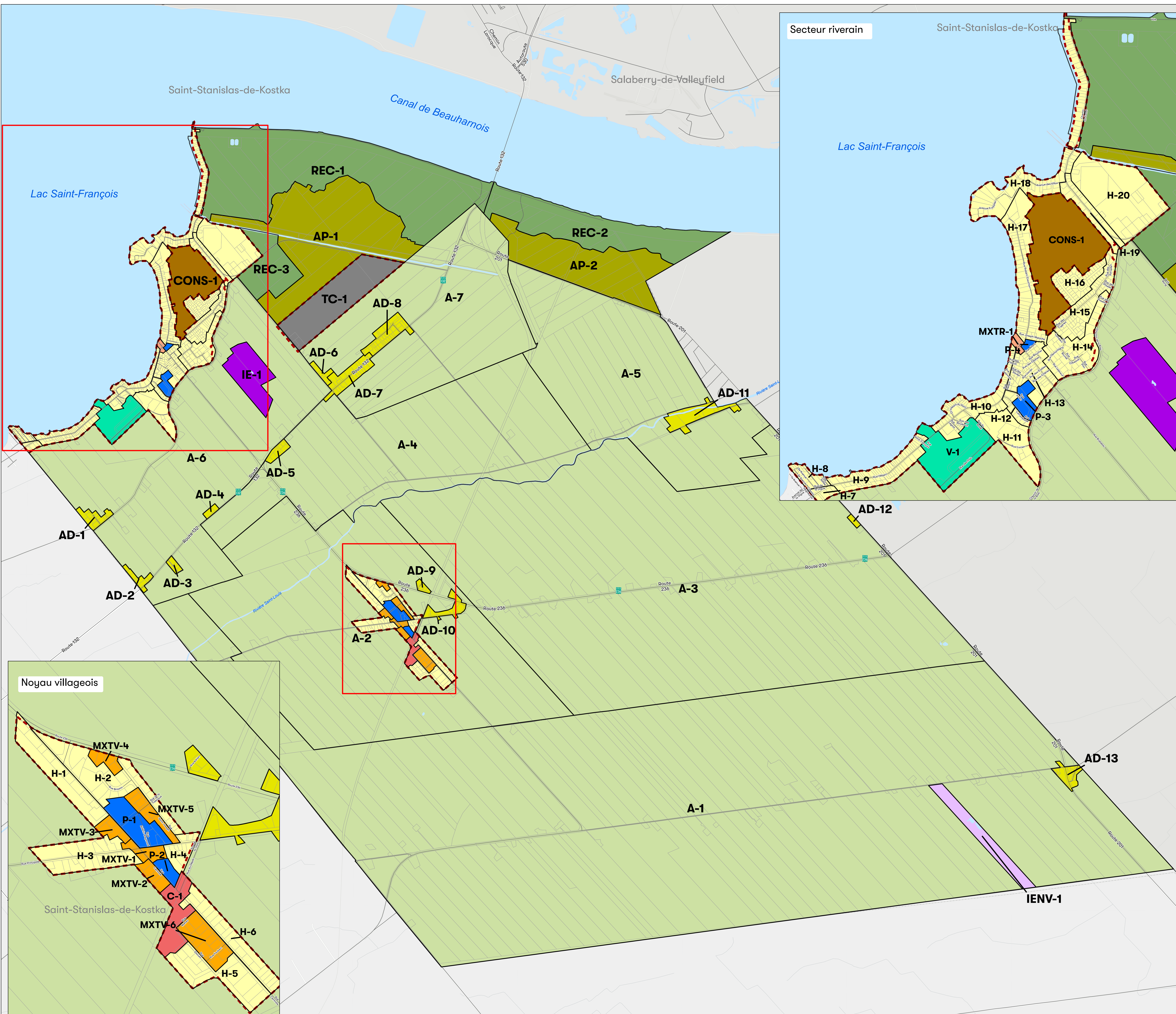
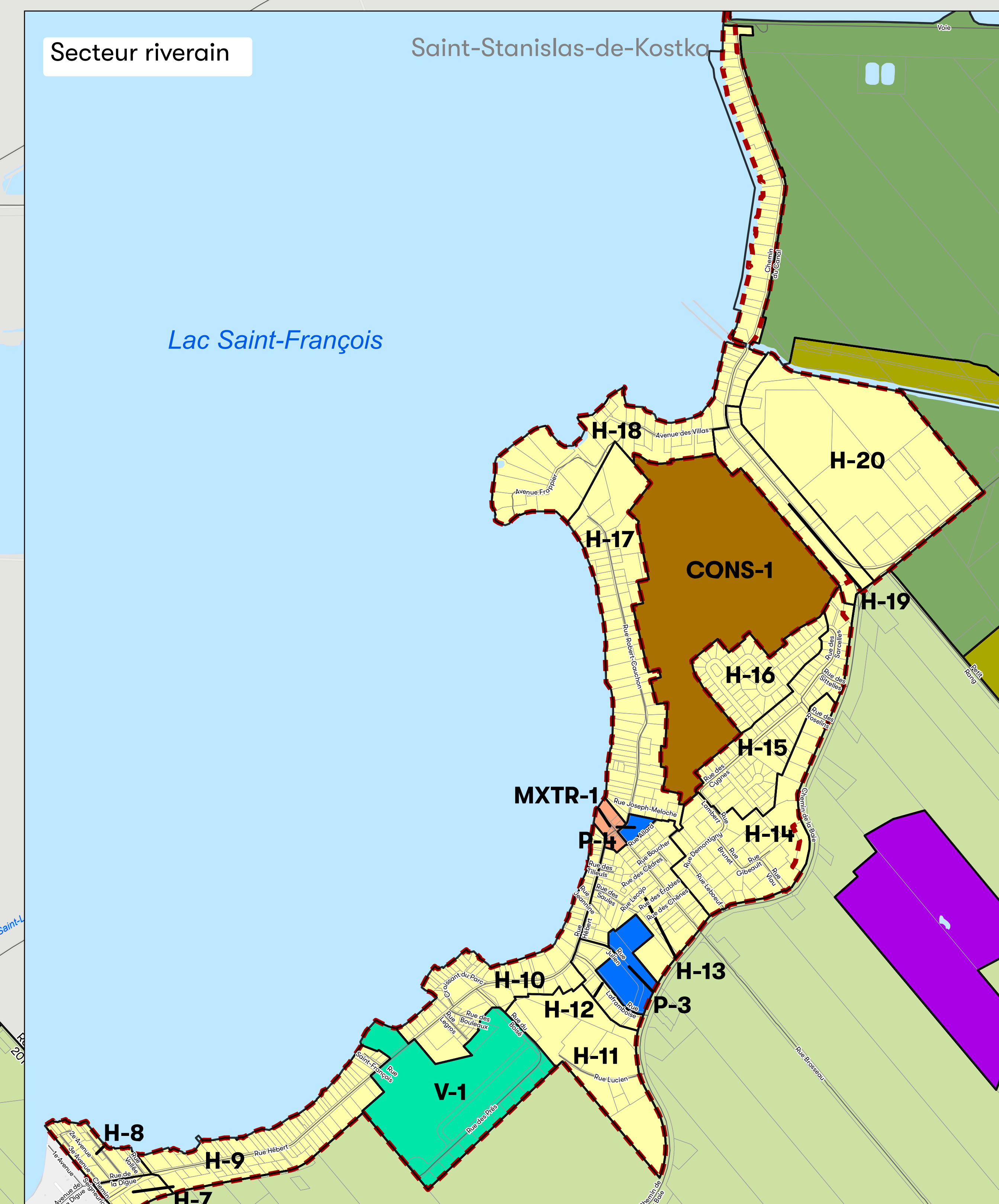
ZONAGE Municipalité de Saint-Stanislas-de-Kostka

Légende

-  Périimètre urbain
-  Hydrographie
-  Limites des lots
-  Limites municipales
-  Limites de la MRC
-  Routes

Zonage

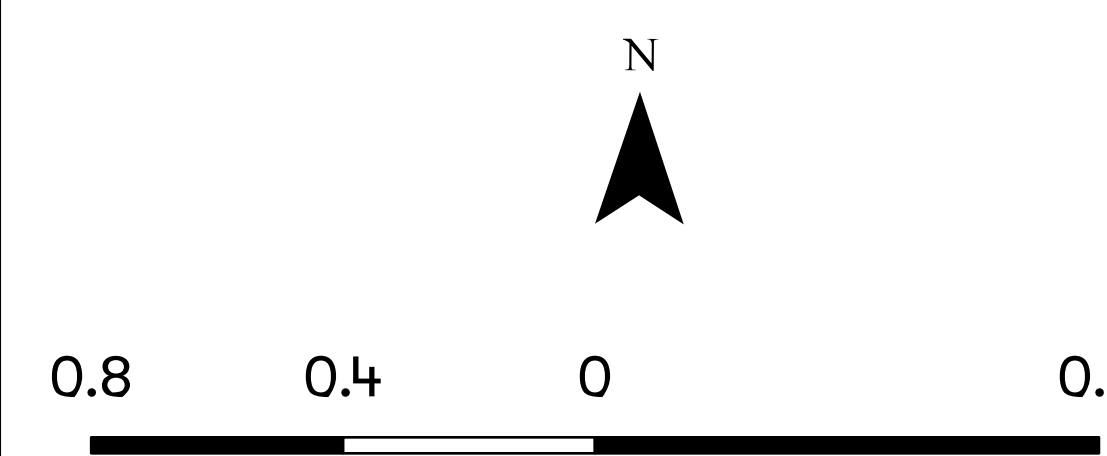
-  Agricole
-  Agricole déstructurée
-  Agricole publique
-  Commerciale
-  Conservation
-  Habitation
-  Industrielle de nature environnementale
-  Industrielle de nature extractive
-  Mixte riveraine
-  Mixte villageoise
-  Publique
-  Récréative
-  Transport et communication
-  Villégiature



Producteur



Date : 25 avril 2024



Sources

Zonage, Municipalité de Saint-Stanislas-de-Kostka, 2024
Cadastré, © Gouvernement du Québec, 2024
Adresse Québec, © Gouvernement du Québec, 2024